

# 龙岩市国土空间总体规划

(2020-2035年)

【草案公示版】

龙岩市自然资源局

2021年9月

# 卷首语

**龙岩**，粤闽浙沿海城市群的内陆枢纽城市，先进制造业基地，全国重要的红色、客家文化生态城市。

地处闽粤赣三省交界，是全国最早“打开山门，拥抱世界”的革命老区、山区地市之一；是全国著名的红色圣地、生态福地、客家祖地、创业宝地。

在新的历史阶段，龙岩将以全方位推动高质量发展超越为主题，坚持新发展理念，落实生态文明建设要求，坚持以人民为中心，推进产城人融合发展，提高城市宜居、宜业、宜乐、宜游水平，增创绿色发展新优势，在国家生态文明试验区建设中实现绿色崛起，建设闽西南生态型现代化城市，打造有温度的幸福龙岩，奋力谱写全面建设社会主义现代化国家的龙岩篇章。

未来的龙岩，是全域旅游和文旅康养深度融合的国际文化旅游城市，是践行山水林田湖草城命运共同体理念、形成绿色发展龙岩模式的国家生态文明建设示范市，是产业体系现代化、创新创业平台专业化的国家创新型城市，是产业、文化、旅游等领域协同发展的革命老区高质量发展示范区，是具备惠及全民、城乡均等基本公共服务体系的宜居幸福城市。

让我们一道，相约画里龙岩，品味闽西风情！



# 目录

## Contents

- 01 愿景目标 生态型现代化幸福龙岩
- 02 全域统筹 奠定国土空间总体格局
- 03 生态示范 打造国家生态文明示范市
- 04 区域协同 打造粤闽浙内陆枢纽城市
- 05 创新驱动 打造国家创新型城市
- 06 文化强市 打造国际文化旅游城市
- 07 品质跃升 打造宜居幸福城市
- 08 实施传导 健全规划实施体系

# 规划背景

龙岩市位于闽粤赣三省交界的核心区域，山地多，平地少，森林覆盖率高。武夷山山脉，玳瑁山山脉，博平岭山脉巍峨耸立，九龙江流域、汀江流域、闽江流域、梅江流域四大流域穿梭其中，呈现山水交融的格局。

## 红色圣地

全国著名革命老区，原中央苏区核心区，红军的故乡、红军长征的重要出发地之一。

## 生态福地

森林覆盖率全省首位，长汀水土保持综合治理模式被列为全国生态保护与修复工作典型，武平集体林权制度改革有关举措入选国家生态文明试验区改革经验推广清单。

## 客家祖地

国家客家文化（闽西）生态保护实验区，汀江被誉为“客家母亲河”，长汀被称为“客家首府”，永定客家土楼被列入世界文化遗产名录。

## 创业宝地

国家高技术转化应用产业示范基地、国家应急产业示范基地、跨境电子商务综合试验区、国家普惠金融试验区、国家可持续发展实验区。



## 指导思想

坚持新发展理念，落实生态文明建设、高质量发展要求，促进城镇发展由外延扩张向内涵提升转变。坚持以人民为中心，把人民对美好生活的向往作为规划的出发点和着力点，提升人民群众获得感和幸福感。实现国土空间开发保护更高质量、更有效率、更加公平、更可持续。

## 规划原则

战略引领  
全域统筹

底线思维  
绿色发展

民生优先  
协调发展

传承文化  
彰显特色

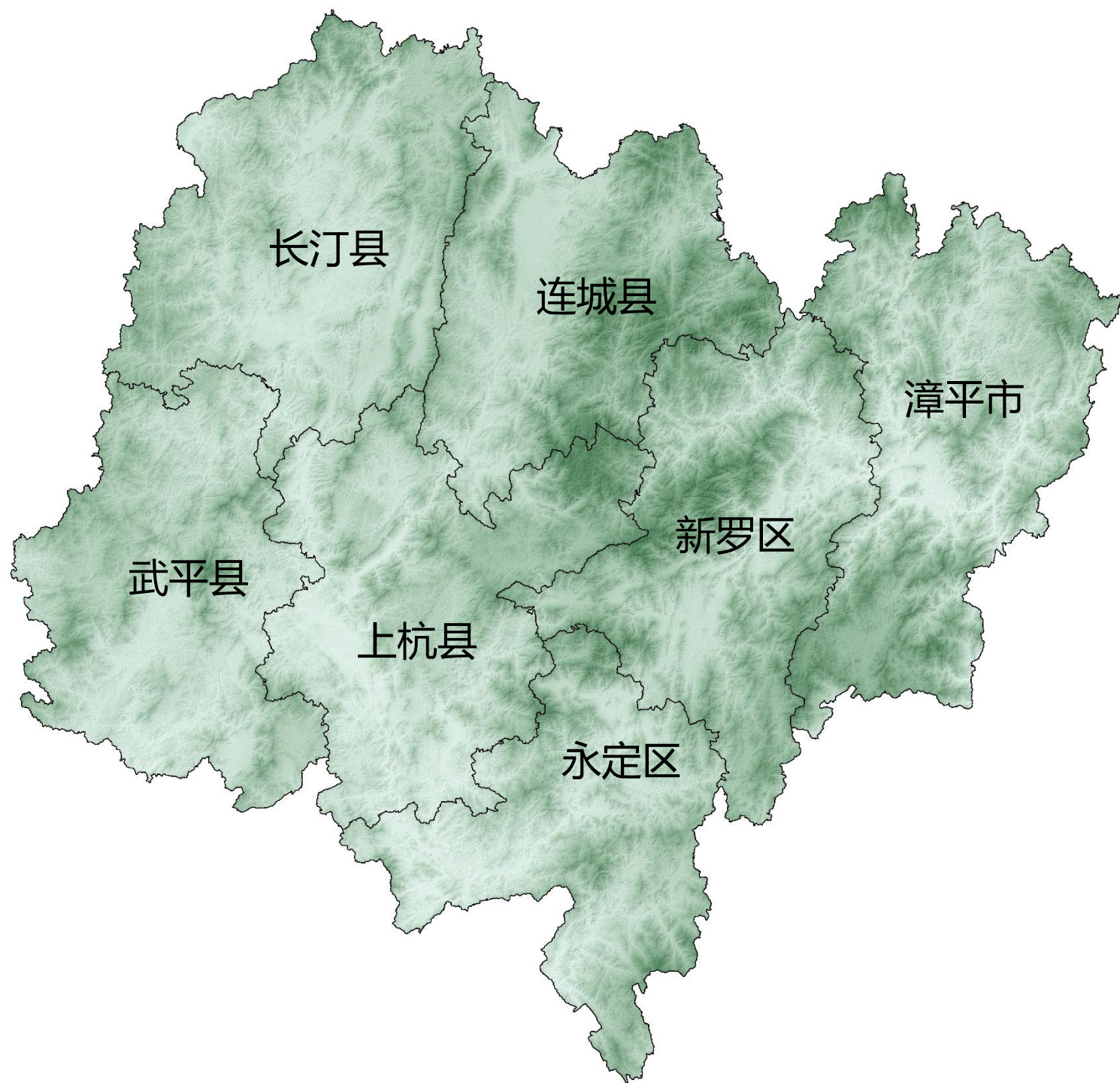
一张蓝图  
协同实施



## 规划范围和期限

规划范围：市域范围，分为市域和中心城区两个层次

规划期限：2020-2035年、远景展望至2050年



市域面积**19027.68**平方公里，**2**区、**4**县、**1**县级市。

# 01

愿景目标

生态型现代化幸福龙岩

国家战略部署

城市发展目标

城市发展规模

# 国家战略部署

**“支持革命老区在新发展阶段巩固拓展脱贫攻坚成果，开启社会主义现代化建设新征程，让革命老区人民逐步过上更加富裕幸福的生活”**

——国务院关于新时代支持革命老区振兴发展的意见

## “两个百年”目标

- 以习总书记新时代中国特色社会主义思想为指导
- 紧紧围绕“**两个百年**”的奋斗目标，落实“**五位一体**”战略部署

## 生态文明、高质量发展

- 遵循**山水林田湖草生命共同体**的理念，严守底线
- 遵循五大发展理念，实现**高质量发展、高品质生活**
- 福建为首批**国家生态文明试验区**

## “一带一路”、自贸区

- 福建省打造**21世纪海上丝绸之路核心区**，龙岩市为内陆枢纽之一
- 龙岩是东南沿海地区重要腹地、可为福建自贸区扩区提供支撑

## 两岸融合、老区振兴


- 要探索海峡两岸融合发展新路。要做好**革命老区、中央苏区**脱贫奔小康工作——2019年，习近平参加十三届全国人大福建代表团讲话
- 《国务院关于支持赣南等**原中央苏区**振兴发展的若干意见》（国发[2012]21号）
- 《国务院关于新时代支持**革命老区**振兴发展的意见》（国发[2021]3号）

## 粤港澳大湾区产业转移

- 以粤港澳大湾区城市群与闽西南城市区联动发展为契机，共建**闽粤经济合作区**
- 依托龙岩优势产业参与区域产业分工，建设**承接产业转移高地**

# 城市发展目标

**建设革命老区高质量发展示范区、闽西南生态型现代化城市，  
打造有温度的幸福龙岩。**



## 阶段发展目标

### 至2025年

- 区域协作持续深化，**枢纽地位**明显提升
- 以创新引领产业升级，**产业结构**更加优化
- **国家生态文明试验区**建设持续推进，生态治理形成**示范**
- **民生改善**成效显著，城乡基本生活圈逐步构建

### 至2035年

- 形成中心城区为龙头、县城为支撑、乡村为基础的**城乡融合发展格局**
- 经济、科技实力大幅跃升，产业结构全面优化，**现代化产业体系**构建
- 生态文明达到新水平，打造**生态宜居城市样板**
- 实现基本公共服务均等化，形成**高品质城乡基本生活圈**

### 至2050年

- 城市**综合吸引力和区域竞争力**显著提升
- 城市精细化管理水平、空间治理现代化水平不断提高
- 建设粤闽浙沿海城市群重要**内陆枢纽**、全国知名**生态宜居城市**
- 国际化水平显著提升，建成**国际性全域旅游目的地**

## 城市规模预测

**2035年**  
**总人口约330万人**  
**总建设用地约1005平方公里**



# 02

## 全域统筹

### 奠定国土空间总体格局

---

总体格局  
底线管控  
城镇体系

---

# 总体格局

## ■ 总体格局：三山为屏、四水串城

三山

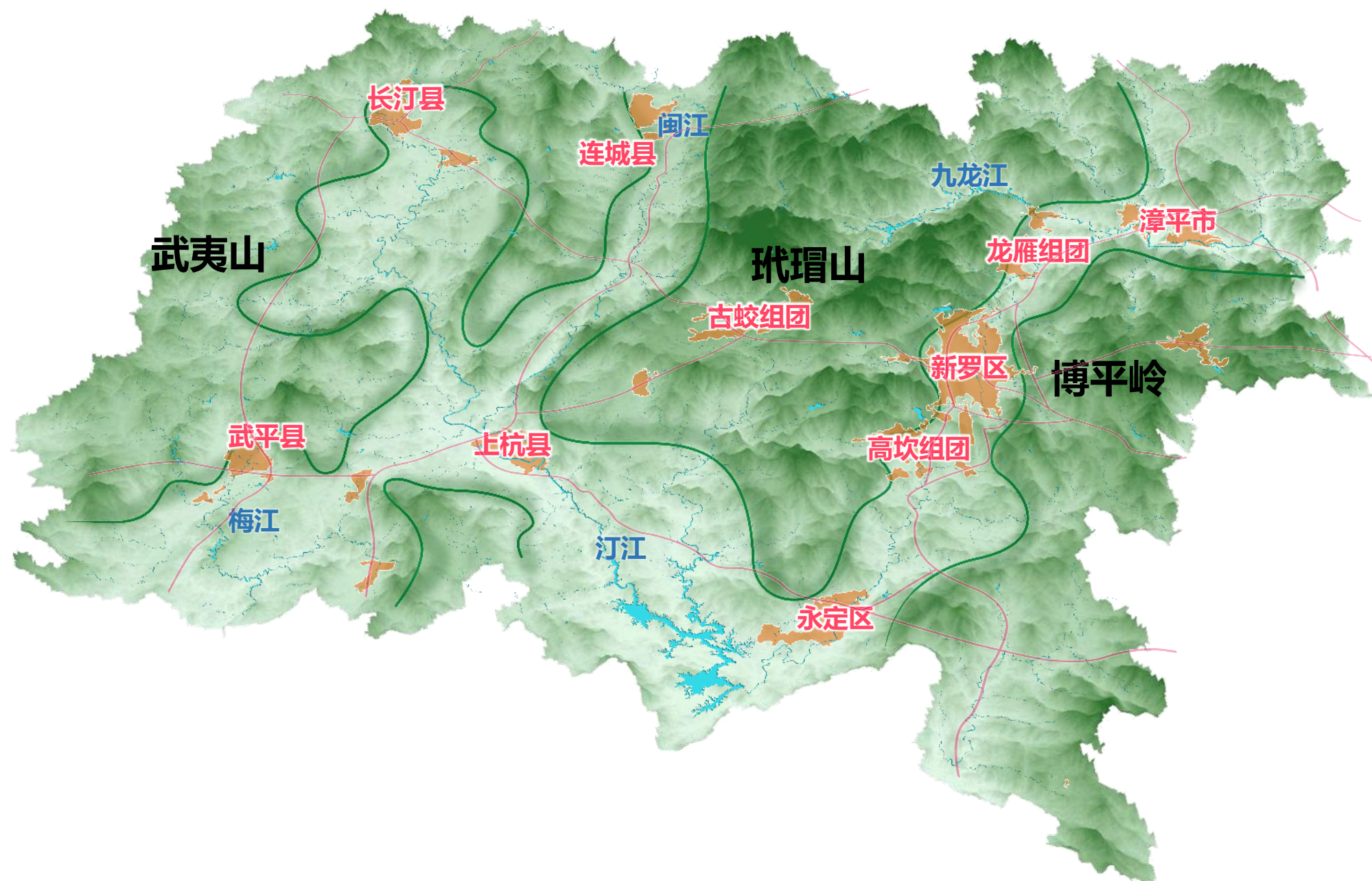
武夷山、玳瑁山、博平岭三条山脉。

四水

九龙江、汀江、闽江和梅江四条水系。

七城

新罗区、永定区、漳平市、上杭县、武平县、长汀县、连城县



# 底线控制

## ■ 统筹三线划定



### 优先划定生态保护红线

严格保护自然保护地、生态功能重要区域，除国家重大战略项目外，仅允许对生态功能不造成破坏的有限人为活动。



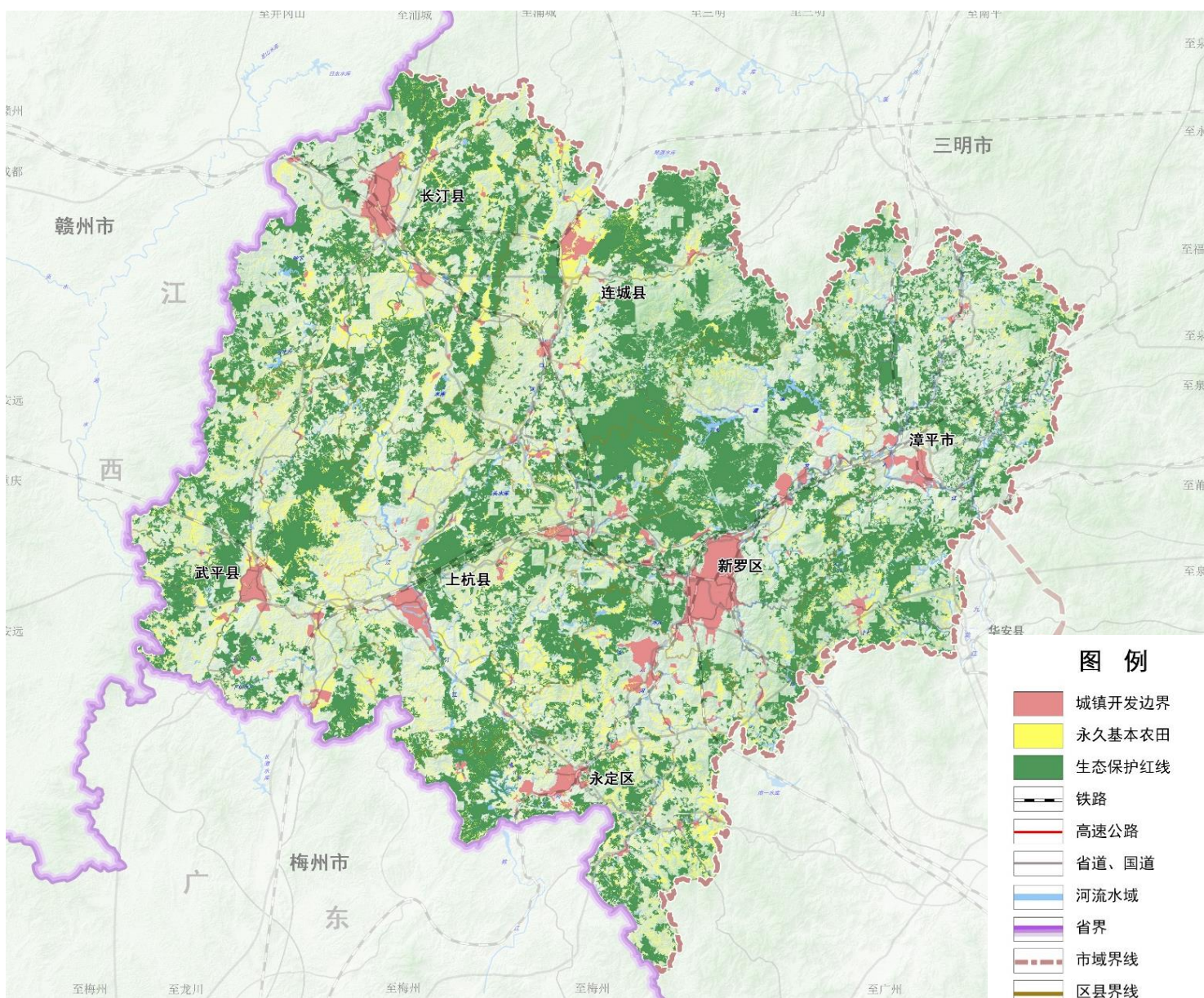
### 严格保护永久基本农田

严格落实永久基本农田保护任务，对永久基本农田进行正向优化，确保永久基本农田面积不减、质量提升、布局稳定。



### 合理划定城镇开发边界

按照集约适度、绿色发展原则，统筹城市发展需求，综合考虑一定比例的弹性发展区、特别用途区，合理确定城镇开发边界。



# 城镇体系

## ■ 优化城镇空间体系

### 三纵两横

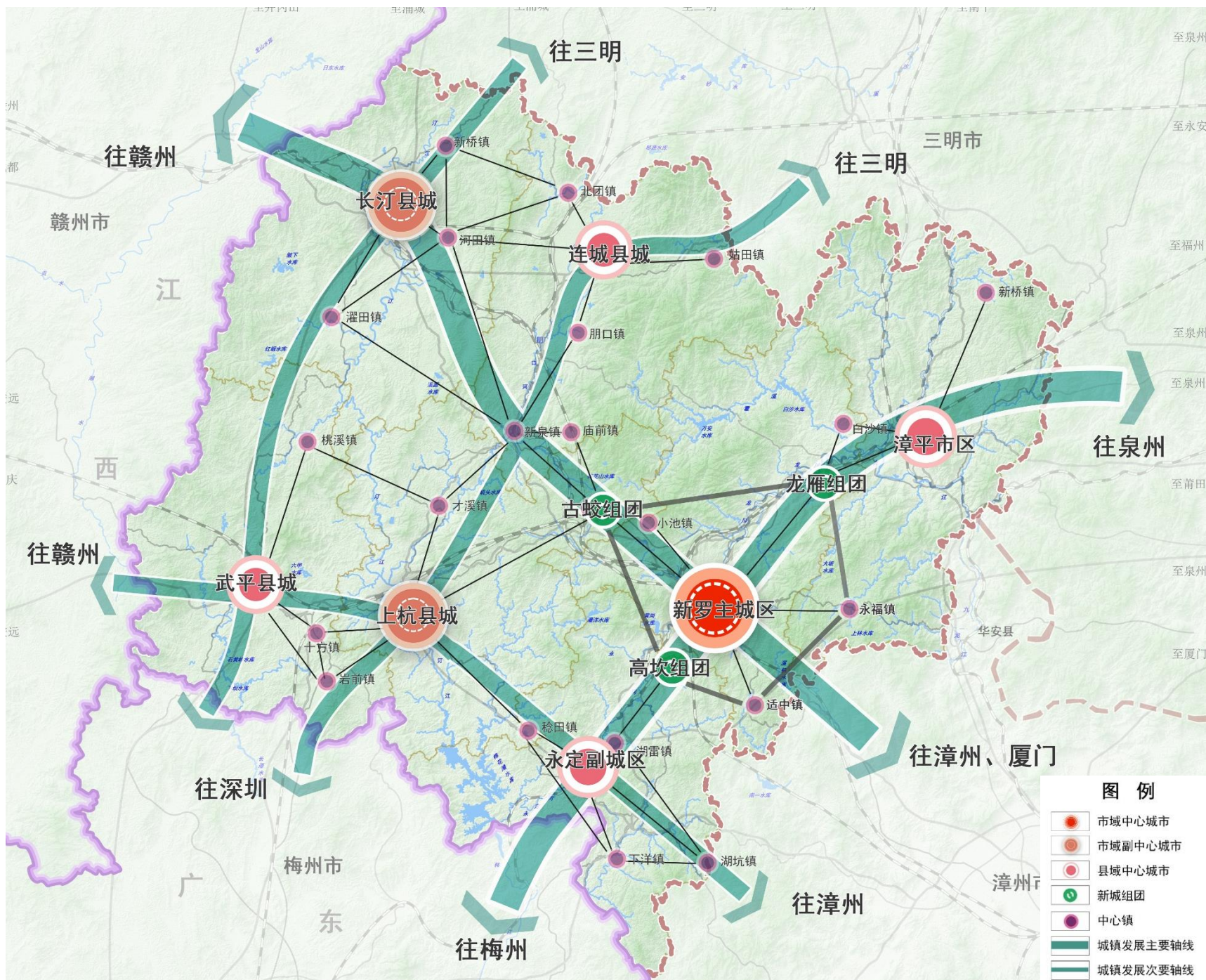
依托厦蓉高速、漳武高速、长深高速、政永高速、浦武高速，构建的五条城镇发展轴线。

### 多中心

主中心：中心城区（一市两区三组团）

副中心：长汀县城、上杭县城

县域中心：连城、武平、漳平等县城



An aerial photograph of a lush green valley. A river flows through the center, with a small town or village nestled on the left bank. The surrounding hills are covered in dense green forest. The overall scene is peaceful and scenic.

03

# 生态示范

## 打造国家生态文明示范市

---

守护生态空间

提升生态节点

生态修复与国土整治

---

# 守护生态空间

深化国家生态文明示范区建设，打造“绿水青山就是金山银山”的龙岩样板

## 筑牢生态安全屏障

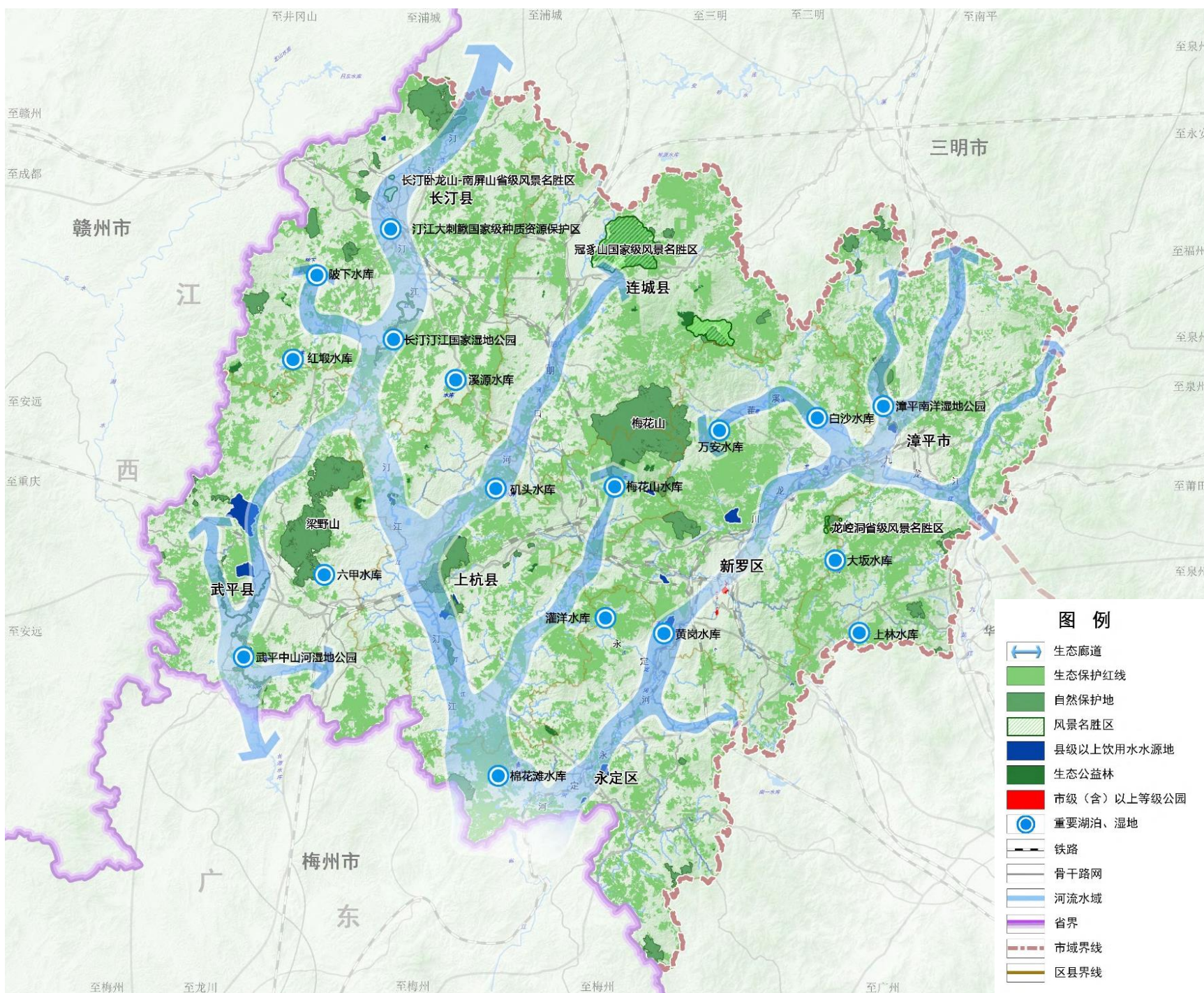
构建武夷山、博平岭、玳瑁山三条山脉山脊生态保育带，保护生态公益林，串联自然保护地、水源保护区和风景名胜区等生态节点，发挥生态屏障作用。

## 贯通生态廊道

优化汀江、九龙江北溪、闽江、梅江四条主要水系廊道，结合各级河流，连通重要湖泊、湿地等生态保护空间。同时依托主要城市绿道，提升生态空间的连通性。

## 自然资源保护利用

**林地：**保护国家重点生态区。加强生态公益林和天然林的保护修复。  
**湿地：**保护重要湿地。  
**矿产：**控制矿产资源开发强度，加快矿业绿色转型升级。





# 生态修复与国土整治

巩固提升水土流失治理“长汀经验”，拓展提升集体林权制度改革“武平经验”

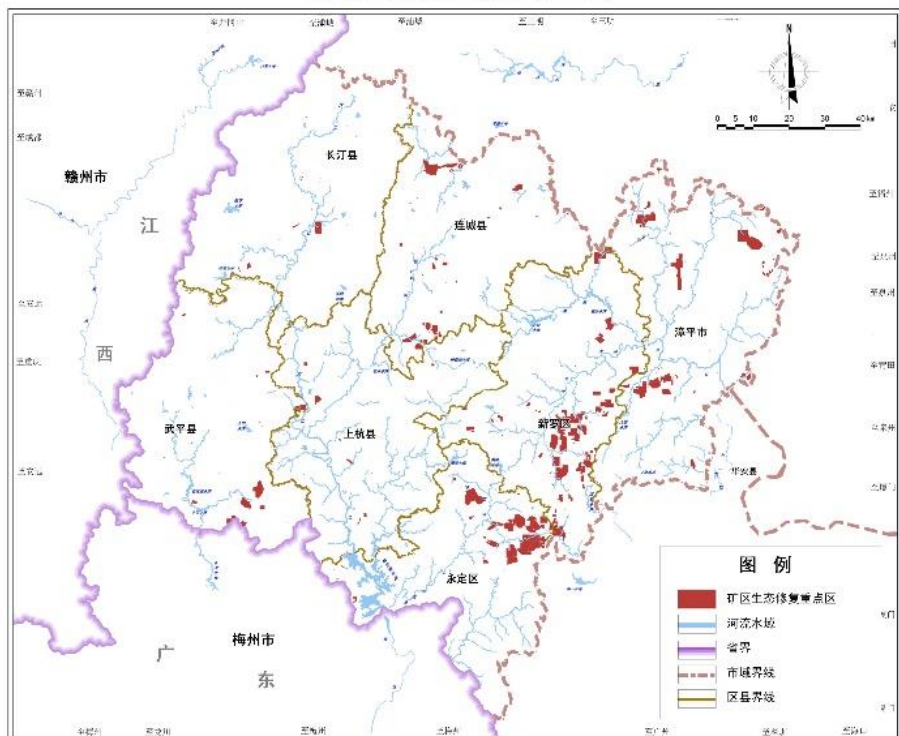
## 加强国土空间综合整治

农用地综合整治  
宜耕后备土地资源开发  
农村建设用地综合整治  
城镇建设用地综合整治  
土地复垦

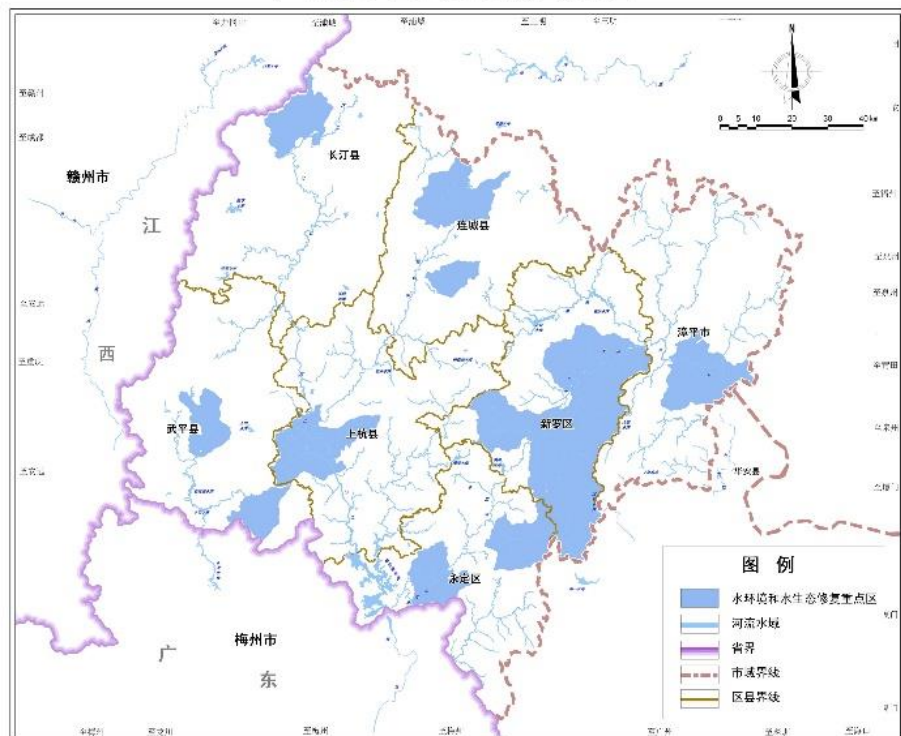
## 推进生态修复

实施森林生态保育修复  
加强湿地和水生态环境保护修复  
提升水土保持工作水平  
持续推进矿山生态修复  
实施土壤污染修复治理

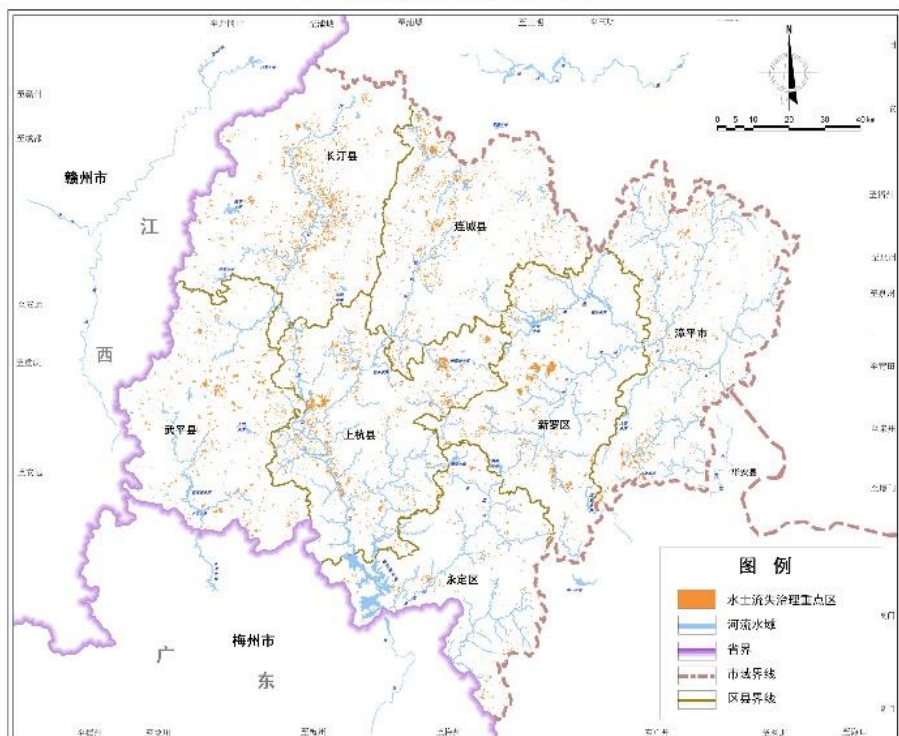
矿区生态修复重点区分布图



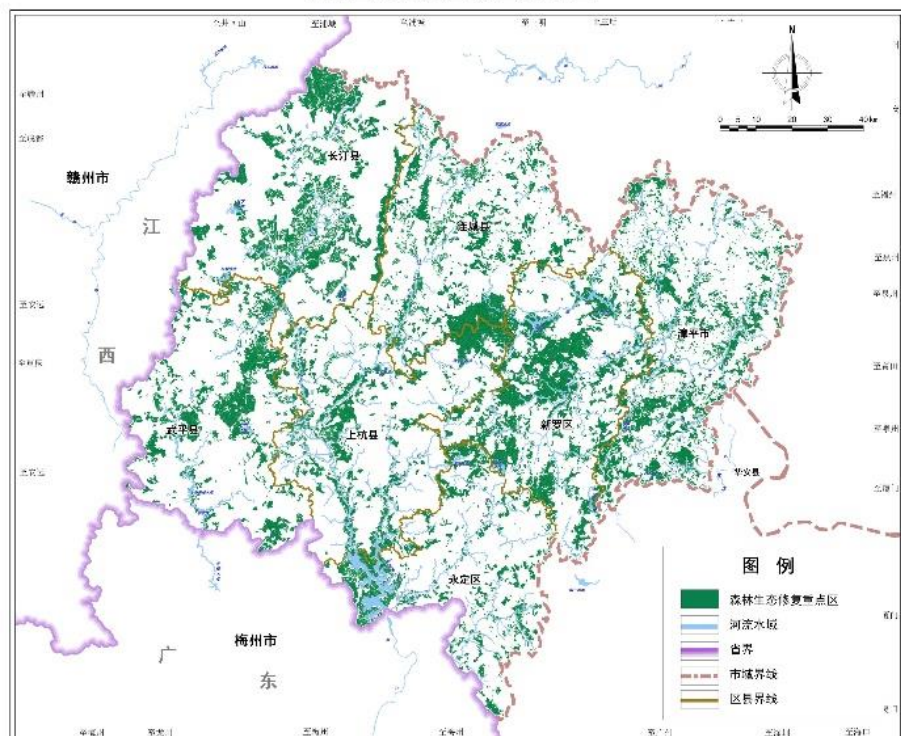
水环境和水生态修复重点区分布图



水土流失治理重点区分布图



森林生态修复重点区分布图





04

## 区域协同

打造粤闽浙内陆枢纽城市

加强市际协调发展

推进市域战略空间协调

促进区县特色化发展

打造内陆交通枢纽

## 加强市际协调发展

- 对接粤港澳大湾区、长江经济带
- 联结粤闽浙沿海和内陆腹地
- 融入闽西南协同发展区
- 深化龙（岩）台（湾）各领域交流合作



区域可达性时效指标

### 南联、北通

积极对接粤港澳大湾区、长江经济带

- 强化跨省衔接协调· 彰显闽西文化特色· 构建产业承载平台。

### 东接、西拓

建设联结粤闽浙沿海和内陆腹地的综合通道

- 提升海丝内陆枢纽地位· 建设粤闽浙沿海城市群后花园· 打造革命老区振兴发展示范区。

### 中融

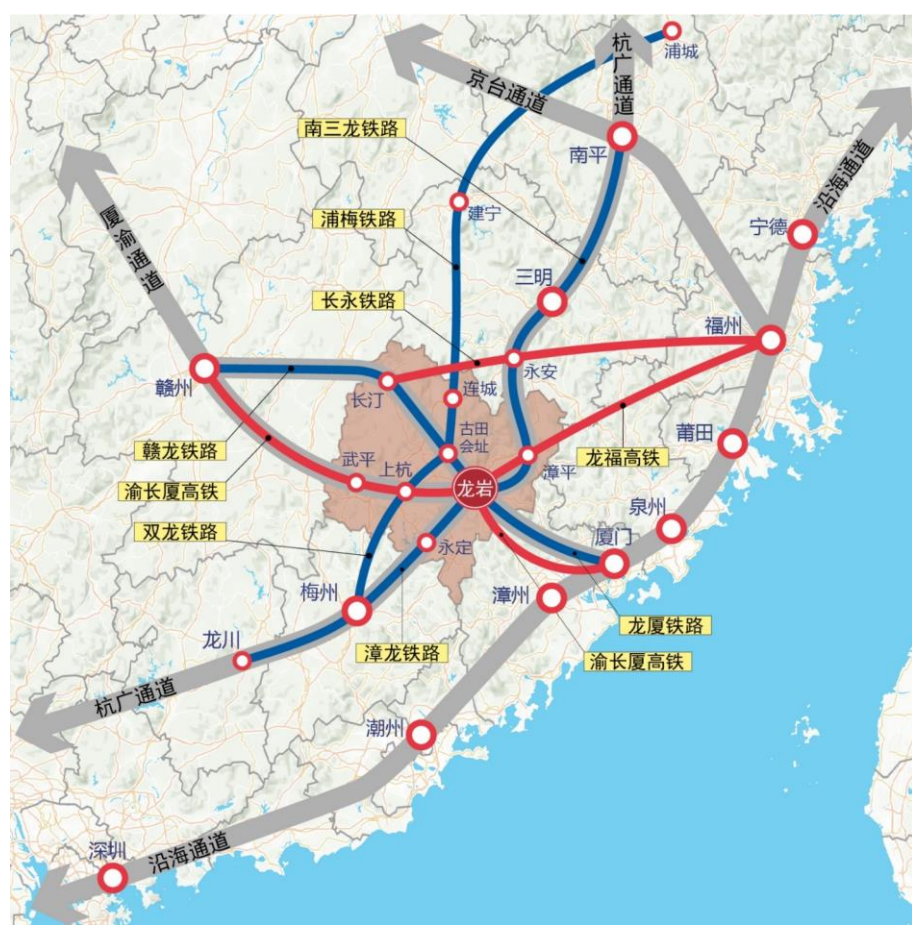
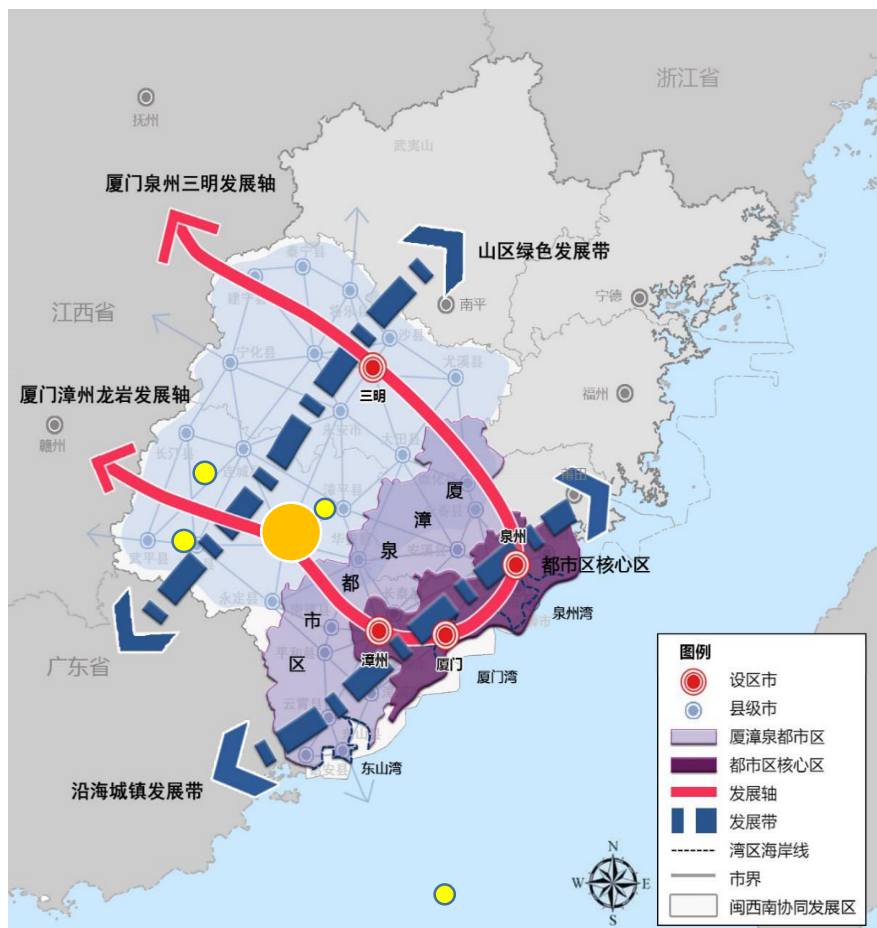
主动融入闽西南协同发展区

- 构建区域设施支撑体系· 强化山海协作产业布局
- 推进生态环境共保共治。

### 对台

持续深化龙（岩）台（湾）各领域交流合作

- 提升龙台经贸协作水平· 加强两岸交流平台建设。



## 推进市域战略空间协调

### 古田梅花山文旅康养试验区

打造生态文明、绿色发展示范区，建设全国一流的森林康养基地。

### 以古田为中心的红色旅游和教育基地

推动闽西红色景点串联，持续提升古田干部学院的知名度和影响力。

### 龙岩门户新区

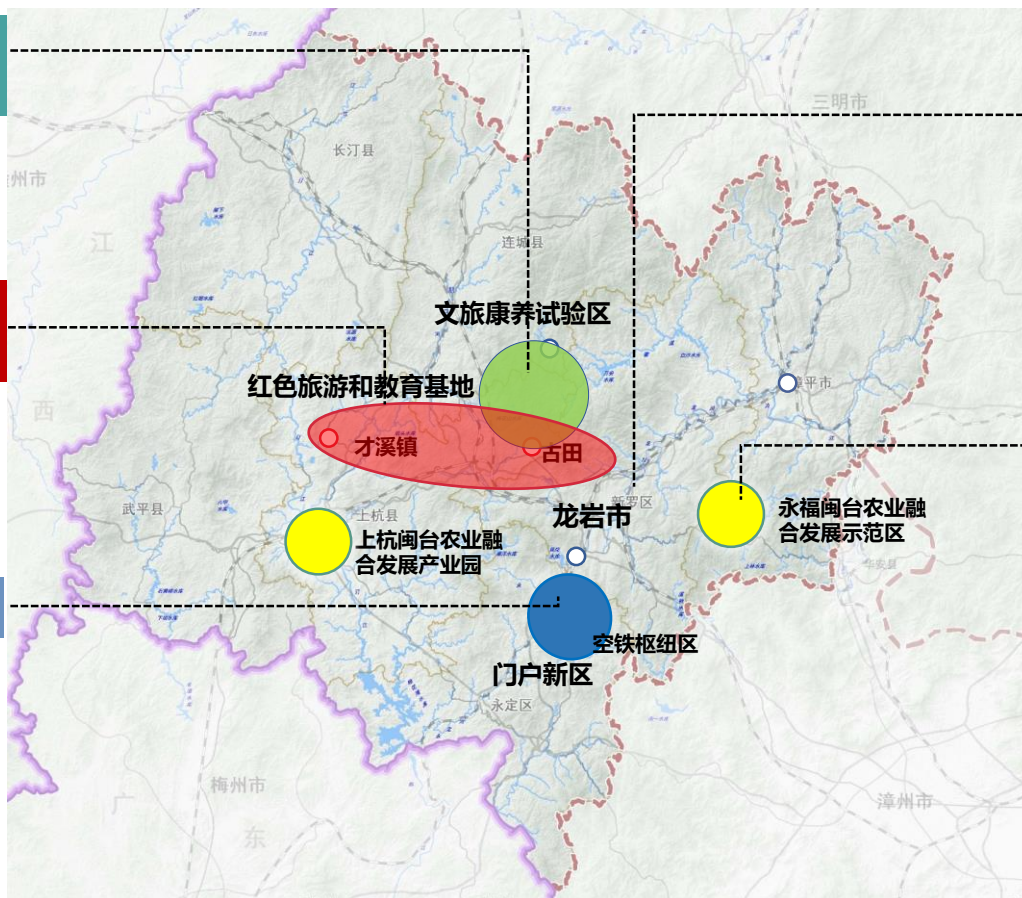
依托空铁枢纽，打造由东肖、空铁枢纽区、高坎培片区组成的门户新区。

### 龙岩—粤港澳大湾区产业合作试验区

以全市域为主要空间载体，探索生态、交通、产业、园区等多领域合作，打造有效承接大湾区优势要素外溢的重要载体和革命老区高质量发展的试验平台。

### 闽台农业融合发展先行区

将永福镇打造成闽台农业融合发展示范区。加快上杭闽台农业融合发展产业园、闽台农业合作推广示范县、闽台农业融合发展示范基地等建设。



## 促进区县特色化发展

### 国家历史文化名城“客家首府”

### 闽粤赣省际宜居宜业宜旅的山水园林城市

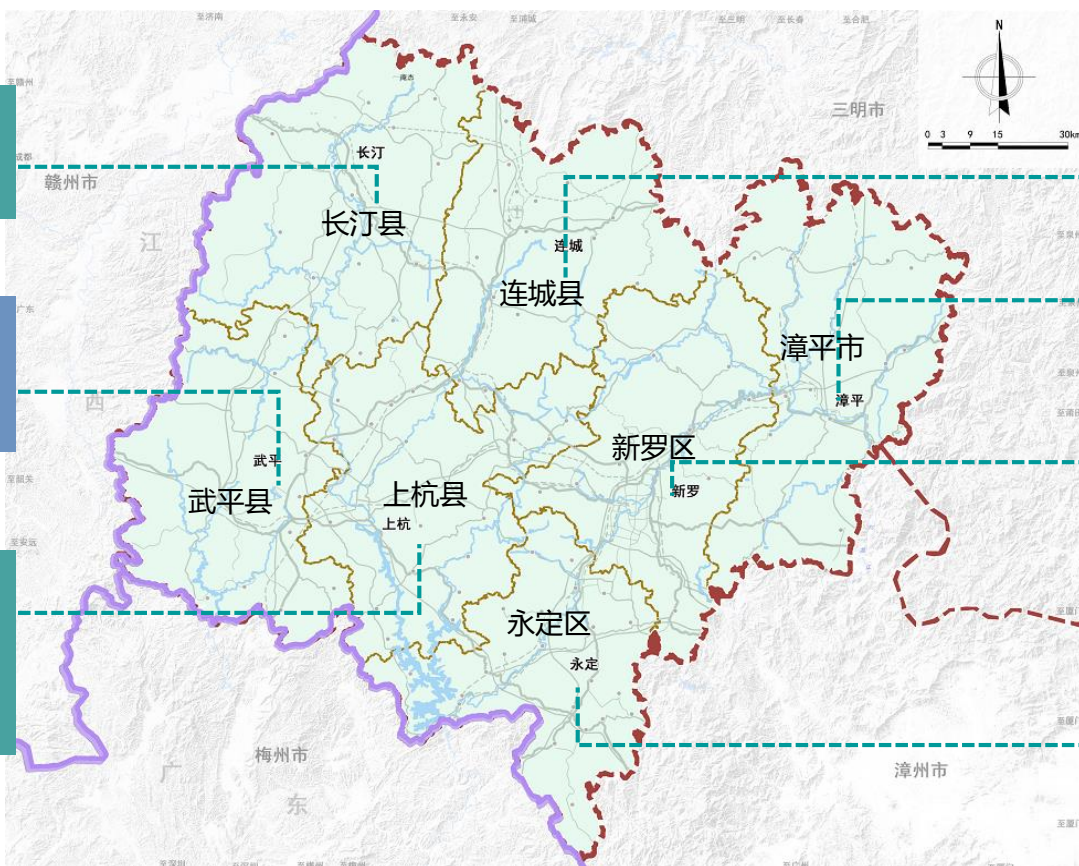
### 中国特色社会主义现代化的先行区、示范区、模范区

### 国际山水旅游度假城市

### 产城人融合发展示范区

### 全市中心，“首善之区”

### 龙岩高品质新城拓展区、高素质产业崛起区、高颜值全域旅游



# 打造内陆交通枢纽



## “1+6”航空运输体系，增强航空服务能力

**“1”**：将**龙岩新机场**建设为省内重要的支线机场、中型机场，适时开辟国际航线。

**“6”**：构建通用机场体系。推进连城、永定、上杭、武平、长汀、漳平等地通用航空建设。



## 全面建成和完善公路体系，巩固公路运输地位

**高速公路**：对接国家高速公路网及省级高速公路网，加密高速走廊，形成**三纵四横一环两联**高速公路网络。

**普通国省干道**：建成完善普通国省干道，构建**四纵四横三联**普通国省干道网络。



## 提升铁路通道能力，强化铁路枢纽能级

**高速铁路**：引入**渝长厦高铁、福州-龙岩高铁**，推进**永安至长汀铁路**的建设，形成区域快捷的大能力客运走廊。

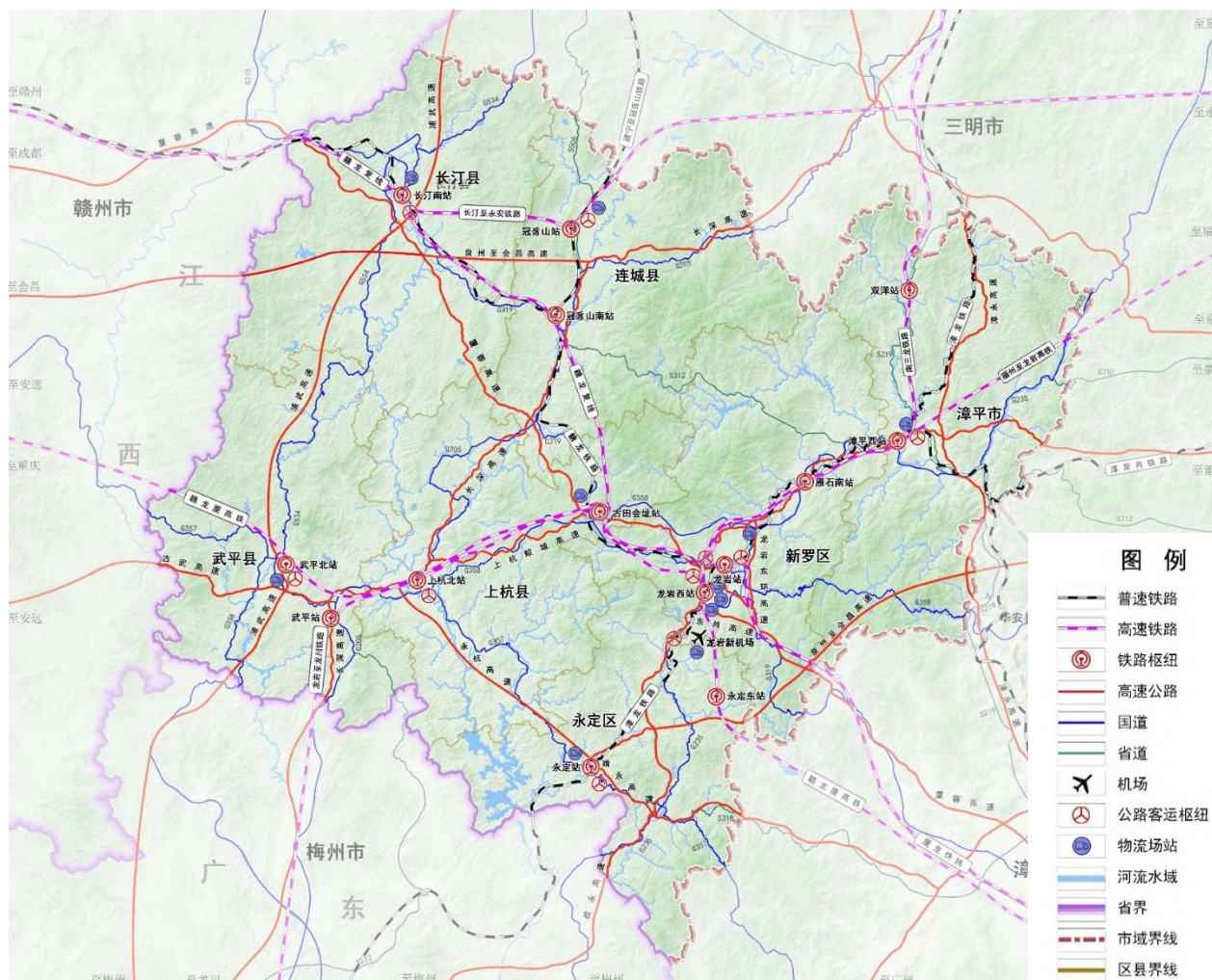
**普速铁路**：对既有**鹰厦铁路、赣龙铁路、漳泉肖铁路及漳龙铁路**等普速铁路进行升级与转型，提升货物优先级。



## 优化内河航道网络，提高水路客运服务能力

**航道网络**：以上杭和漳平为中心，分别规划形成**汀江水系航道网和九龙江水系航道网**。

**水路客运**：开展航道浚深维护，完善**九龙江、汀江沿线**客运码头及相关配套设施建设，提高水上观光旅游服务能力。





05

创新驱动

打造国家创新型城市

---

构建“5+N”现代产业体系  
统筹产业集聚空间

---

# 构建“5+N”现代产业体系

做优一产，做强二产，做大三产，全力推进制造强市、质量强市、数字龙岩建设

产业转型升级的驱动力

## 5 做强做大五大主导产业

有色金属、机械装备、文旅康养、  
建筑业、特色现代农业

## 4 培育壮大四大新兴产业

产业创新发展的支撑点

数字产业、新材料新能源、生物医药、现代物流

## 4 优化提升四大传统产业

产业壮大发展的助推剂

烟草、纺织、建材、商贸服务

## 培育千亿产业集群

有色金属产业链：向中下游延伸到应用领域，打造全国重要的有色金属精深加工基地

上游

金、铜、稀土开采冶炼

开采→冶炼→交易所→批发资格企业

中游

珠宝加工、铜材加工、稀土分离冶炼

黄金工业加工企业、铜线材、板材、单一稀土金属、稀土合金

下游

黄金销售、铜终端消费、稀土深加工

工业应用、稀土新材料领域、稀土添加剂等

机械装备产业链：推动高端智能化、制造服务化，打造国内知名的先进装备制造基地、专用车生产基地

上游

原料

钢铁 橡胶 玻璃 其他

中游

部件制造

基础件	关键部件	核心系统
结构件	发动机	电控系统
精密部件	液压部件	液压系统

下游

整机

装载机 叉车 挖掘机 压路机

文旅康养产业链：推进全域旅游和文旅康养深度融合，创建国家级全域旅游示范区

休闲农业

休闲观光农业

创意农业

休闲有机农业  
农庄经济  
农业旅游观光  
会展农业  
景观农业  
主题花卉

休闲旅游

自然教育

养生度假

运动休闲

研学旅行  
亲子旅游  
特色文化旅游  
生态健康养生  
生态度假居住  
自驾休闲  
户外运动

大健康产业

医疗服务产业

健康养老服务产业

健康管理产业

智能医疗服务  
第三方医疗服务  
养老服务产业  
森林康养产业  
全过程健康服务  
健康信息服务

建筑业产业链：推动建设业往中高端发展，打造国内领先的新型建筑产业集群

上游

建筑材料

钢铁、水泥、砖瓦、建筑陶瓷、玻璃、铝材、木材、其他建材、五金

中游

建筑施工

房屋工程建设、专业工程、基础设施建设、海外工程建设

下游

房地产开发

政府部门、房地产开发商、其他工程业主方、发包方

特色现代农业产业链：产业向中下游延伸，促进三产融合，打造特色重点农业全产业链

第一产业

种植业 畜牧业 林业 渔业 副业

第二产业

农产品加工  
(谷物 薯类 蔬菜 水果 坚果 蜂产品 菌类 浆果  
棉麻 花卉 茶叶 特色农产品 猪 鸡 鸭等)

第三产业

农业休闲

品牌建设

乡村旅游

行业聚集

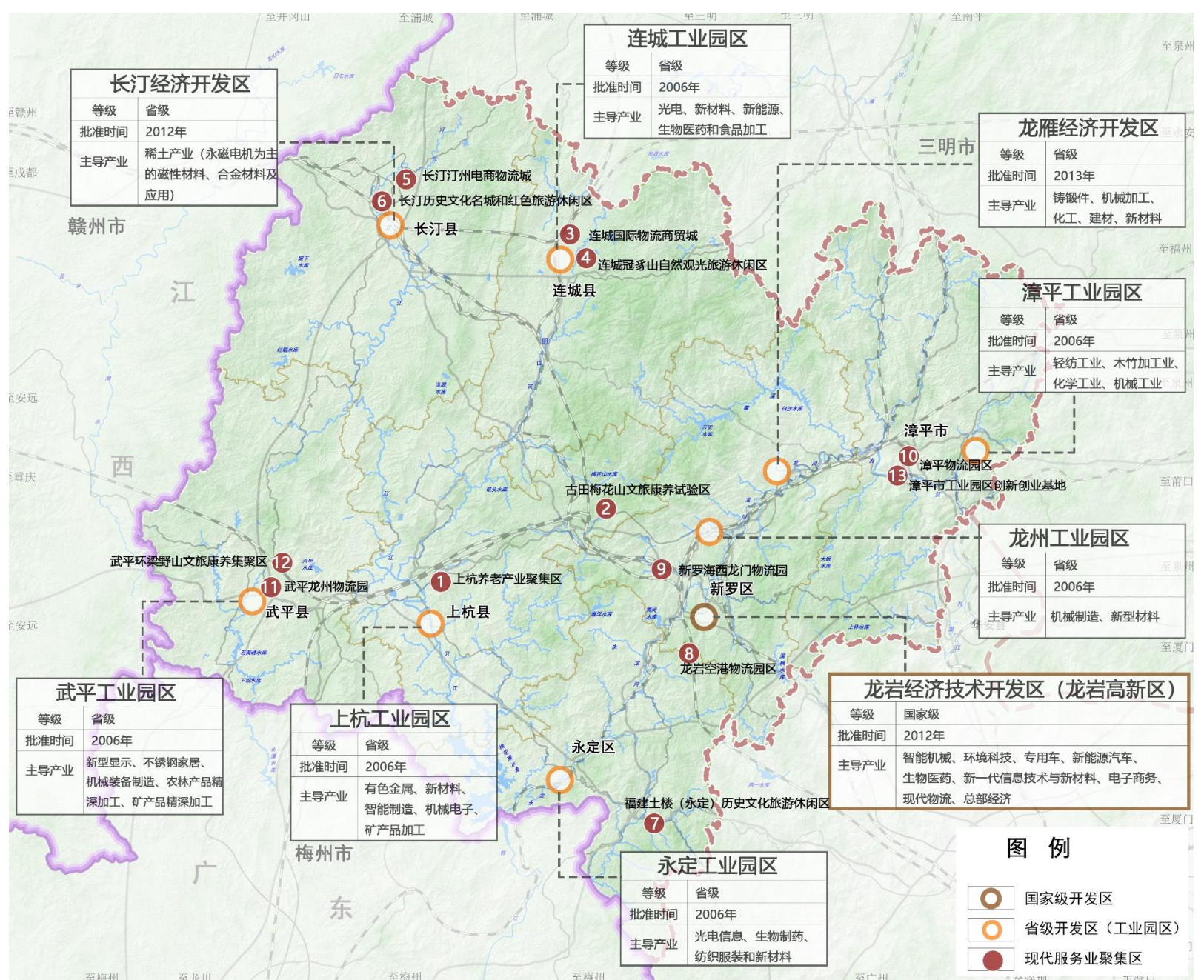
# 统筹产业集聚空间

## 打造产业创新平台

- **实体经济全要素平台：**创建一批省级高新技术产业园区，推动园区创新要素集聚。
- **高水平科创服务平台：**创建工程研究中心、制造业创新中心、企业技术中心等创新平台。
- **跨区域资源共享平台：**创建协同创新平台，推动与粤港澳大湾区、粤闽浙城市群之间的园区共建。

## 统筹产业空间布局

- **9个国家级、省级开发区：**龙岩经济技术开发区（龙岩高新区）、龙州工业园区、漳平工业园区、上杭工业园区、龙雁经济开发区、武平高新区（工业园区）、长汀经济开发区、连城工业园区、永定工业园区。
- **13个现代服务业集聚区：**新罗海西龙门物流园区、龙岩空港物流园区、福建土楼（永定）旅游休闲区、上杭康养产业聚集区、古田梅花山文旅康养试验区、武平龙洲物流园区、武平环梁野山文旅康养集聚区、长汀汀州电商物流城、长汀历史文化名城和红色旅游休闲区、连城冠豸山自然观光旅游休闲区、连城国际物流商贸城、漳平物流园区、漳平市工业园区创新创业基地。



A photograph of a traditional Chinese courtyard with multiple levels of tiled roofs and red lanterns hanging from the eaves. The scene is overlaid with a semi-transparent purple filter.

06

文化强市

打造国际文化旅游城市

历史保护  
魅力空间  
全域旅游

# 历史保护

建立历史城区，历史文化街区、名镇名村及传统村落，文物古迹和非物质文化遗产5个层面的保护体系。

## 历史城区

整体保护长汀县国家历史文化名城，维护其传统格局和历史风貌，保持其自然景观和环境。

## 历史文化街区、名镇名村和传统村落

全面保护7个省级历史文化街区、3个中国历史文化名镇、6个省级历史文化名镇、14个中国历史文化名村、5个省级历史文化名村、68个中国传统村落和104个省级传统村落。



## 世界文化遗产、文物古迹与历史建筑

持续推进龙岩地质公园（冠豸山、梅花山、紫金山、新罗江山黄连孟）“世界地质公园”申创工作。

全面保护和抢救：1处世界文化遗产（福建永定土楼），16处全国重点文物保护单位，137处省级文物保护单位和448处县级文物保护单位。

## 非物质文化遗产

传承8项国家级、35项省级和195项市级非物质文化遗产。



闽西汉剧



闽西客家十番音乐

# 魅力空间

## 打造红色文化网络

- 保护与利用古田会议红色旧址群、旧城区红色旧址群、东肖红色旧址群、高陂红色旧址群以及金沙红色小镇。
- 形成以龙岩红色文化为特色的市域红色文化网络空间。
- 推进上杭古田景区提升工程，推动长汀红色旧址群等创建国家5A级旅游景区，提升打造一批红色研学游基地。

## 塑造客家文化载体

- 整合汀江两岸资源，辐射沿线景区景点。
- 推进永定客家文化度假区创建国家级旅游度假区，客家土楼文化小镇创建国家级文化和旅游融合发展示范区建设。

## 提升绿色生态景观

- 依托冠豸山、天一温泉、梁野山景区、天台山、九鹏溪等自然生态资源，串联全域主要旅游产业集聚区、重要村镇、旅游景区等共同组成的线性区域。
- 推动冠豸山创建国家5A级旅游景区，创建2-3家国家全域旅游示范区、3家福建省全域生态旅游示范区。



# 全域旅游

推进全域旅游和文旅康养深度融合，打响“红色圣地-养生龙岩”品牌

以核心旅游产品为突破点

以特色旅游业态为主要抓手

以旅游服务配套为支撑

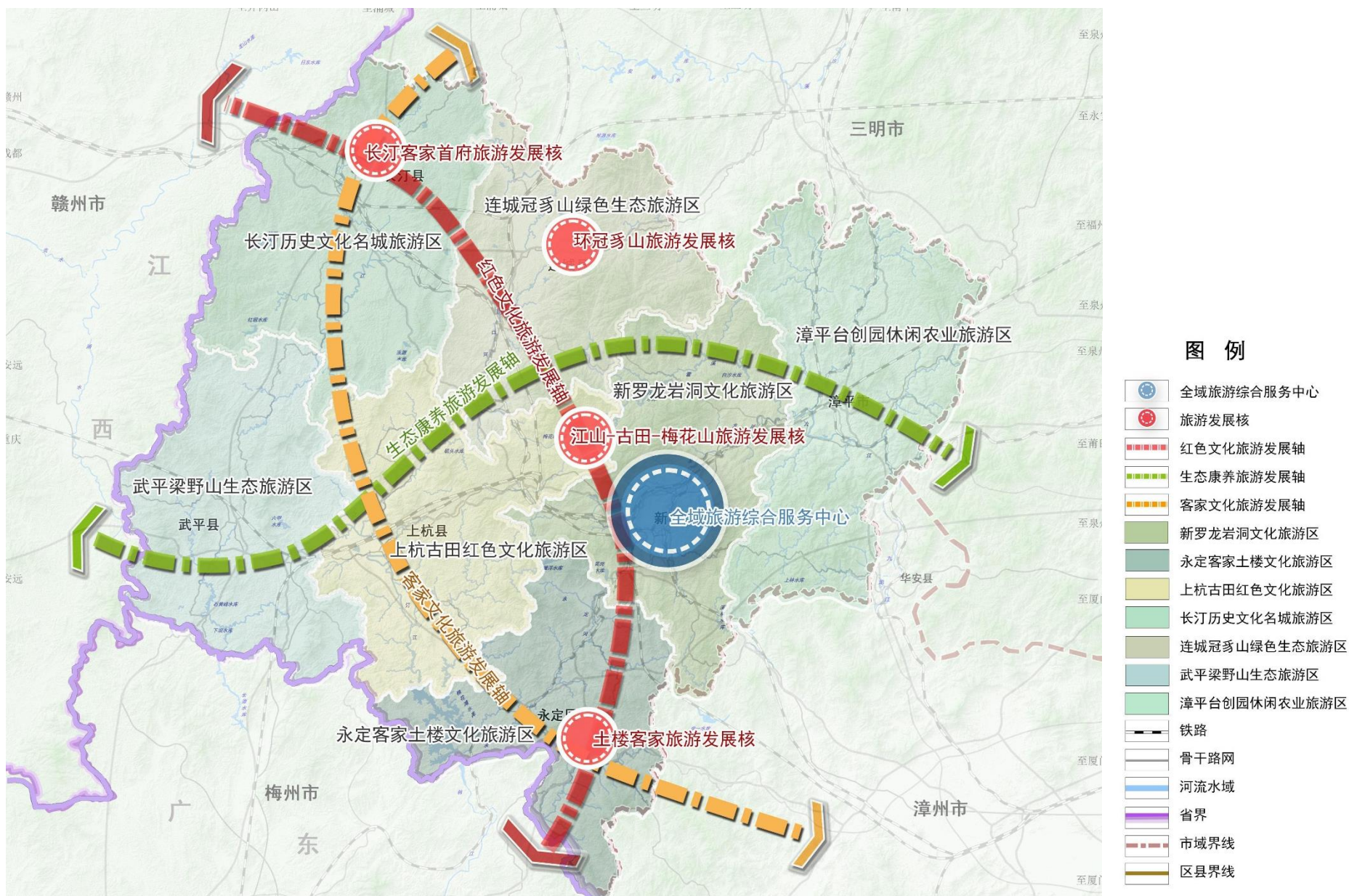
## 构建“一心三轴四核七片区”旅游空间格局

**一心：**全域旅游综合服务中心；

**三轴：**红色文化旅游发展轴；生态康养旅游发展轴；客家文化旅游发展轴；

**四核：**古田红色旅游核、土楼旅游发展核、冠豸山旅游发展核、长汀旅游发展核；

**七片区：**上杭古田、永定客家土楼、长汀历史文化名城、连城冠豸山、新罗龙岩洞、漳平台创园、武平梁野山。



# 07

## 品质跃升

### 打造宜居幸福城市

---

完善中心城区格局

优化功能和空间布局

提升承载力和宜居度

加强文化保护和风貌管控

---

# 完善中心城区格局

## ■ 完善“一市两区三组团”格局

两区

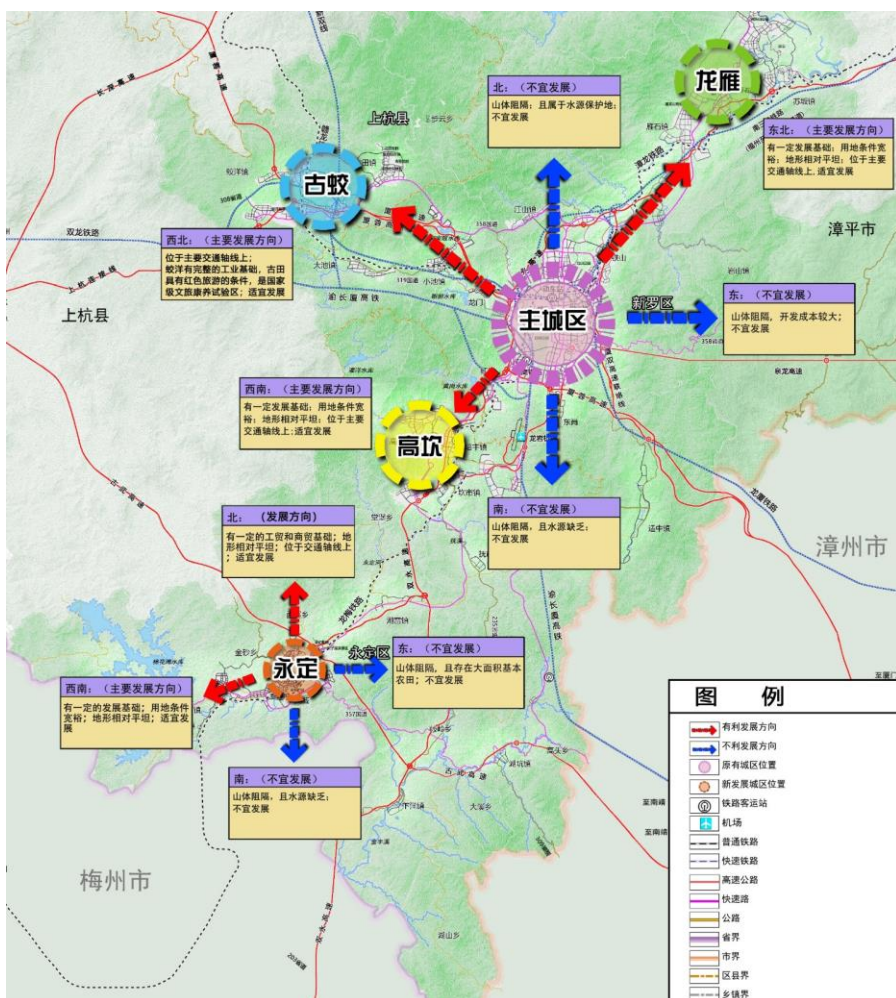
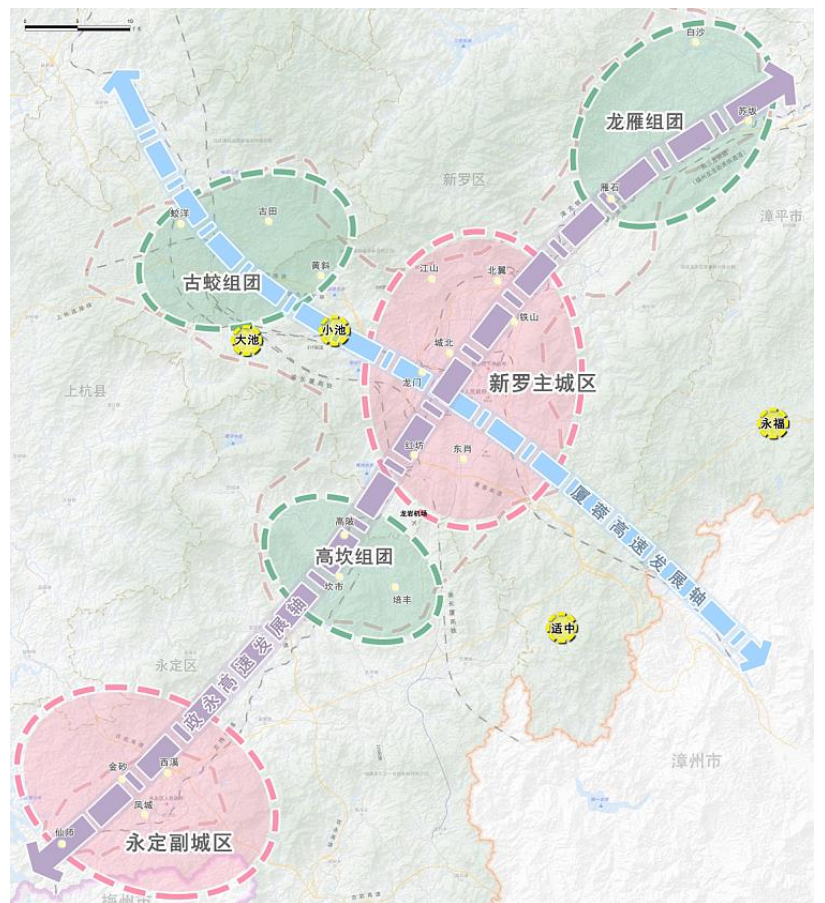
优化提升**新罗主城区**  
积极发展**永定副城区**

三组团

扩容提质**龙雁、高坎、古蛟**“三大组团”

特色镇

建设**适中、大池、小池、永福**四个特色卫星镇



## ■ 明确发展方向

### 新罗区：

- **西南：**拓展高陂、坎市、培丰
- **东北：**拓展雁石、白沙、苏坂
- **西北：**拓展古田、蛟洋、黄斜

### 永定区

- **向北：**拓展礼田、金沙
- **向西：**拓展仙师、龙湖







# 提升承载力和宜居度



## 优化水资源调配

优化用水结构，以蓄补引，以丰补枯，加快中小型水库建设，推动重大区域调水工程建设，构建安全的供水网络格局，完善水源保护区建设，**至2035年水资源基本实现全市水资源空间均衡。**



## 加强能源发展与保障

推进能源结构管控，以能源供需平衡为目标优化能源结构，支撑能源领域**实现“碳达峰、碳中和”目标。**



## 提升信息基础设施水平

**建设新一代信息基础设施网络**，至2035年广播电视传输覆盖率达100%，5G通信覆盖率100%。**推进数慧城乡建设。**建设数据中心，加快数慧城市建设，推进数字乡村建设。



## 建设交通市政设施

构建**“两环两轴六联”**快速路网，保障组团间快速交通联系。

主城区形成**四纵九横主干网。**

引导绿色健康出行，形成多层次多样式的**慢行体系。**

**强化油气管网建设。**优化城市天然气输配管网布置，形成完善的城市天然气系统。

**建成坚强电力网架。**构建可靠的**城市高压电力网络。**

**给排水、燃气、电力、通信工程**等市政设施承载力全面提升。



## 加强韧性城市建设

全面提高综合防灾减灾能力，形成**全天候、系统性、现代化**的城市运行安全保障体系。



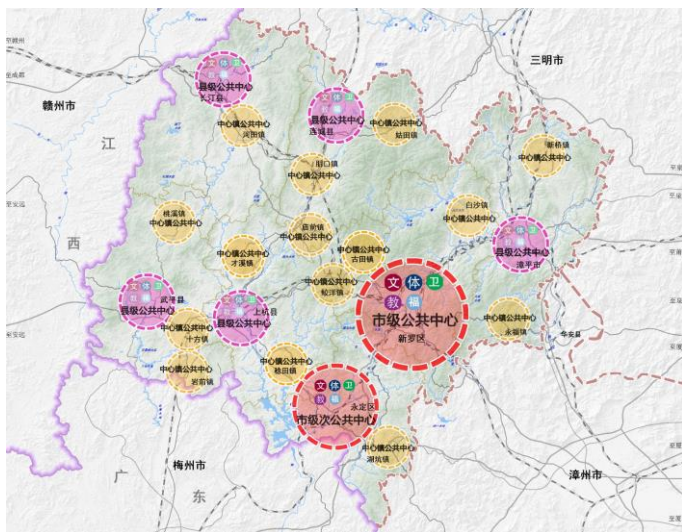
# 提升承载力和宜居度

01

## 完善公共服务体系

**城市生活圈：**以中心城区和县城为核心，配置文化、教育、体育等公共服务设施。

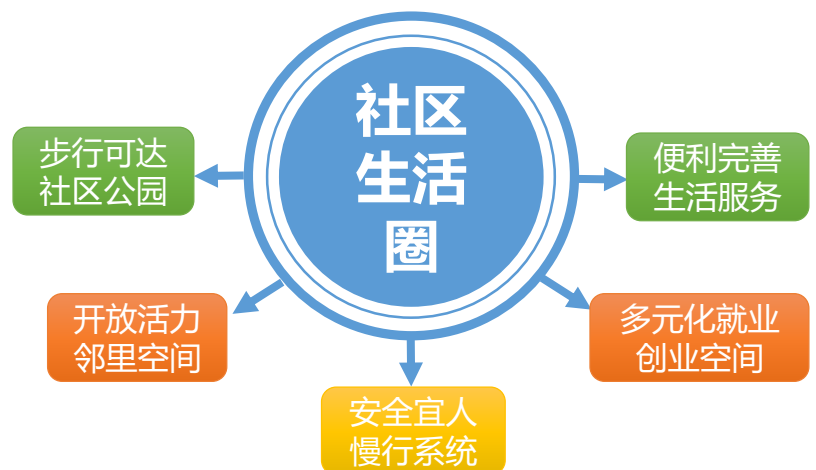
**社区生活圈：**以中心镇或街道为核心，覆盖全市95%常住人口。



02

## 打造活力与包容的社区生活圈

实现卫生、教育、文化、体育、养老等基本**公共服务设施15分钟步行可达覆盖率90%**。



03

## 文教体卫养全面发展

### 补民生短板，推进基本公共服务均等化



#### 公共文化设施

实现行政村文化设施覆盖率100%。提升特色文化设施，形成多个各具特色的文化设施集聚区。



#### 教育体系

社区教育学习网点覆盖90%以上乡镇（街道）、70%以上村（居）。



#### 公共医疗卫生设施

每个街道设置社区卫生服务中心，每1-2个基层社区设置社区医疗服务站，乡镇及农村居民点配置乡镇卫生院及村卫生所。到2035年，每千人医疗卫生机构床位数不少于7.1张。



#### 全民健身公共服务

每个街道配置一处运动场，一处运动馆，每1-2个基层社区设置一处社区室外活动场地，农村居民点与村（社区）综合服务中心联合设置一处健身场地，形成村民活动中心。



#### 养老服务设施

每千名老人养老床位数达到40张，社区日间照料设施覆盖率达90%。

# 加强整体城市设计

构建**城在山中、河在城中，城望山、山瞰城，红色、客家、河洛文化多元融合**的山水城市特色风貌

## 加强特色风貌

加强对旧城特色风貌区、特色门户风貌区、核心公建风貌区、生态宜居风貌区、都市产业风貌区五类特色风貌区的设计引导。

## 建筑高度控制

主城区中高强度开发建设，永定副城以多层和小高层建筑为主，龙雁组团及古蛟组团以低层和多层建筑为主。

## 开发强度控制

按照Ⅰ级低强度、Ⅱ级中低强度、Ⅲ级中强度、Ⅳ级高强度、Ⅴ级超高强度建设分区进行控制。

## 特殊地区管控

重点对山边、水边、路边区域的建筑高度、建筑形态、城市天际线等的引导控制。塑造与自然山水相融合，与道路尺度相协调，舒朗平缓宜人的城市形象。

## 通风廊道管控

结合城市绿道、河道、城市主干路构建5条通风廊道，控制主要入风口建设强度和建筑高度，形成利于通风与清洁空气流通的空间环境。



# 08

## 实施传导

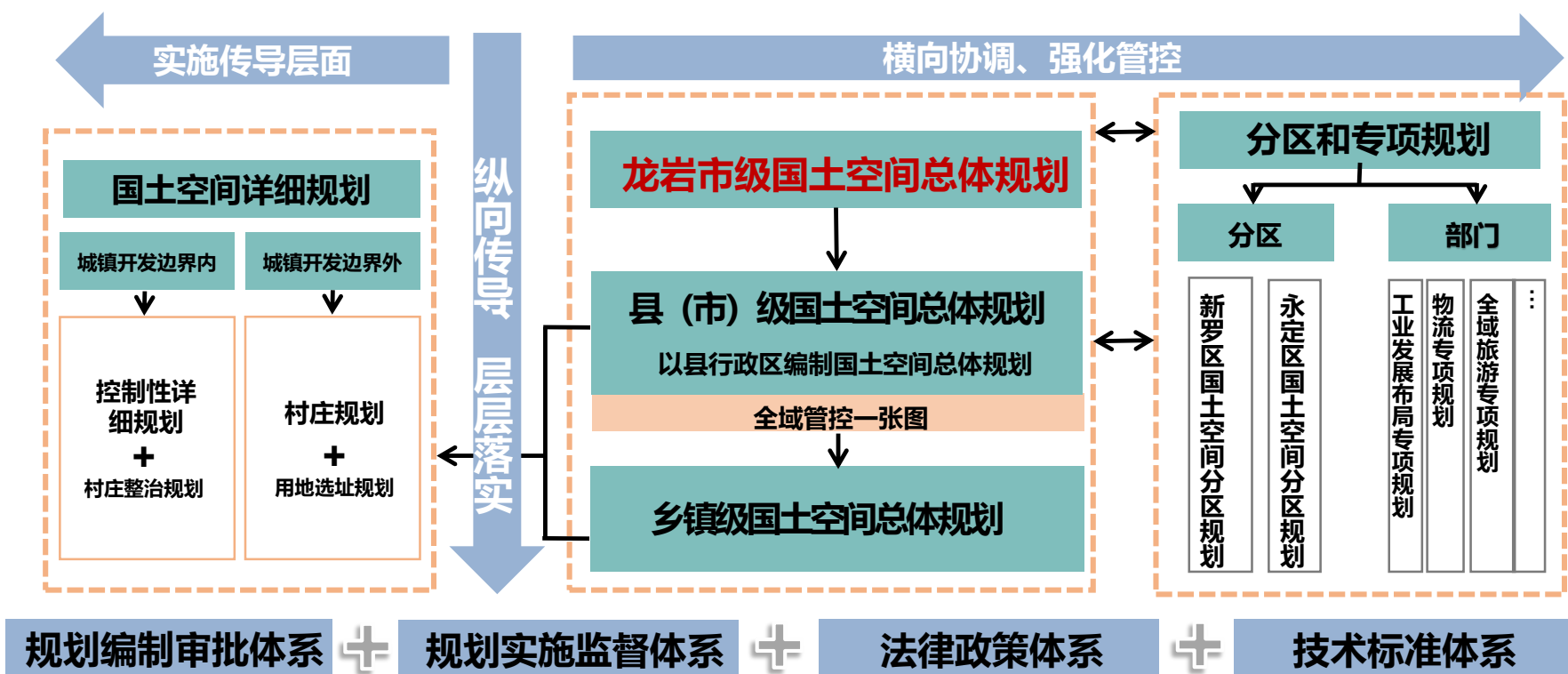
### 健全规划实施体系

---

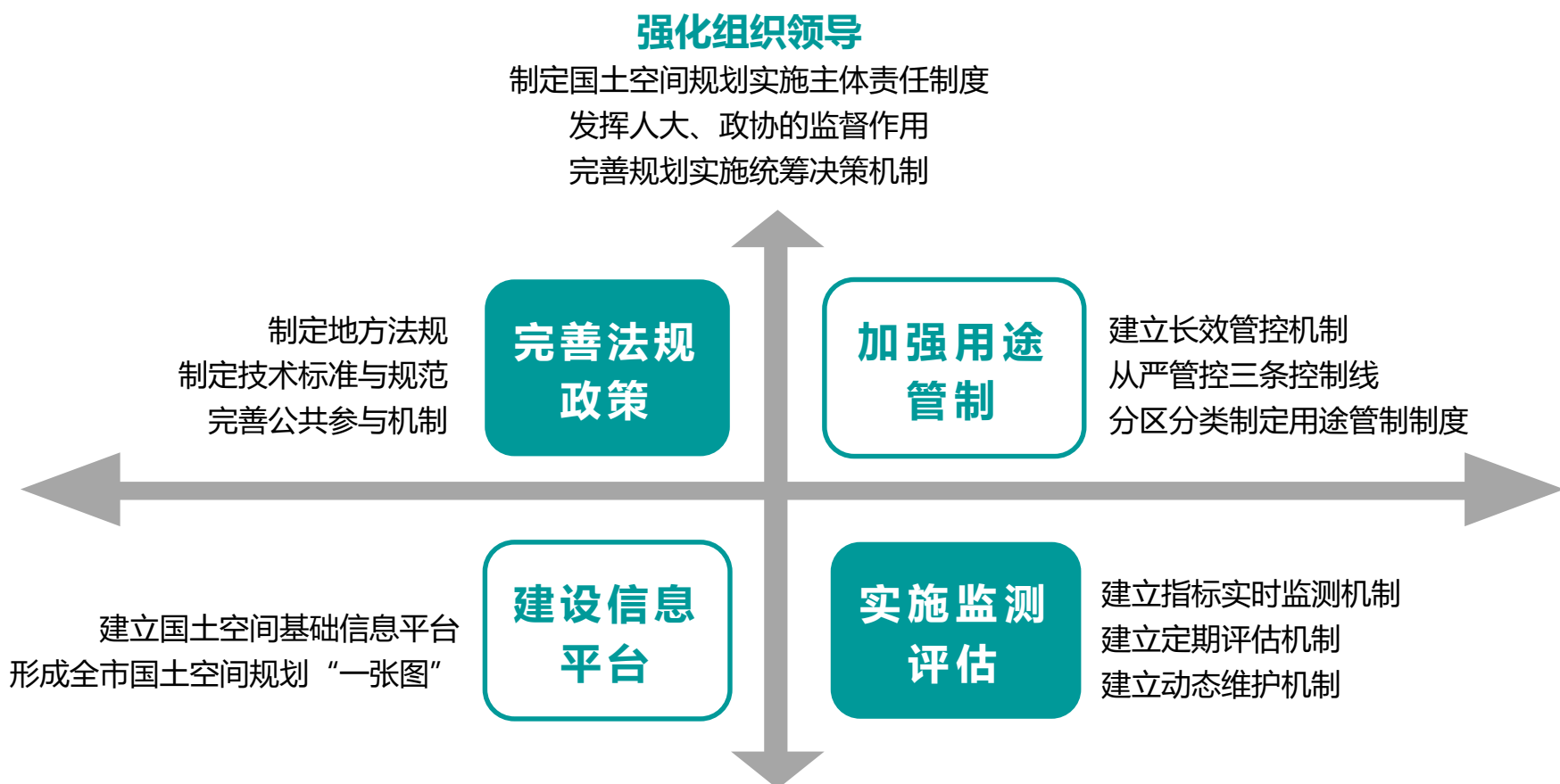
重构空间规划体系  
完善实施保障机制  
近期行动计划

---

## 重构空间规划体系



## 完善实施保障机制



## 近期行动计划

衔接“十四五”规划，编制城市更新、土地整治、生态修复、基础设施、公共服务设施和防洪排涝工程等重大项目清单。规划重大项目**1007**个，其中交通类项目**103**个，能源类项目**16**个，工业项目**346**个，农林水利项目**103**个，社会事业项目**116**个，城建环保项目**109**个，服务业项目**214**个。

类型	建设重点
产业园区	推动龙雁经济开发区、龙岩稀土工业园区、漳平工业园区等省级工业园区（开发区）整合提升。重点打造千亿级产业集群、百亿级企业和500亿级以上园区。
历史文化保护	保护长汀国家历史文化名城，各级历史文化街区、名镇、名村。全面抢救和保护永定土楼世界文化遗产，重点文物保护单位。加强国家级和省级非物质文化遗产的保护与传承。
城市更新	提升龙川路、九一路和解放路商业街建设质量。对完善城市功能有较大影响的“城中村”实施全面改造。盘活东城牛坑片区、北城石埠片区、龙州工业园核心区低效工业、仓储用地，鼓励引导工业企业“退二进三”，促进产业转型升级，提高土地利用效率。
基础设施建设	推进机场、铁路、高速、普通国省道等综合交通网络，完善城乡公共交通系统。完成厦蓉高速公路龙岩东联络线（龙岩高速公路东环线）、龙岩至龙川铁路建设项目、上杭县红色交通线建设。 完成5个220KV及以上主干电网工程，110千伏及以下城镇、农村电网改造升级工程、连城县天然气管网和储气设施建设项目、长汀光伏发电项目建设。推进5G及“智慧城市”建设，加快城乡供水一体化工程建设，提升城市防洪排涝抗旱能力。
国土整治和生态修复	实施汀江、九龙江生态修复。强化废弃矿山及周边等重点区域土壤污染治理修复和工业用地土壤环境污染监管，稳步提升土壤环境质量。



## 意见建议反馈方式

《规划》公开征求意见时间为2021年9月2日—10月1日。  
社会各界可通过邮寄或发电子邮件方式提出意见建议。

邮寄地址：龙岩市新罗区莲新南路2号 龙岩市自然资源局八楼国土空间  
规划科（邮编364000）

电子邮箱：[longyanzonggui@163.com](mailto:longyanzonggui@163.com)

（邮件标题或信封封面请注明“龙岩市国土空间总体规划意见建议”）