

公示版

# 重庆市国土空间总体规划

TERRITORIAL SPATIAL PLANNING OF CHONGQING MUNICIPALITY

[2021-2035年]

2021-2035



2021年5月

## 前言

---

国土空间规划是国家空间发展的指南、可持续发展的空间蓝图，是各类开发保护建设活动的基本依据。《重庆市国土空间总体规划（2021-2035年）》（以下简称《规划》）以习近平新时代中国特色社会主义思想为指导，立足新发展阶段，贯彻新发展理念，融入新发展格局。

《规划》坚持从全局谋划一域、以一域服务全局，是一定时期内我市国土空间保护、开发、利用、修复的政策和总纲，具有战略性、协调性、综合性和约束性。



# 把习近平总书记的殷殷嘱托 全面落实在重庆大地上

习近平总书记对重庆提出营造良好政治生态，坚持“两点”定位、“两地”“两高”目标，发挥“三个作用”和推动成渝地区双城经济圈建设等重要指示要求，为新时代重庆改革发展导航定向。“两点”定位，即西部大开发的重要战略支点、“一带一路”和长江经济带的联结点，在国家区域发展和对外开放格局中具有独特而重要的作用。“两地”“两高”目标，即加快建设内陆开放高地、山清水秀美丽之地，努力推动高质量发展、创造高品质生活。发挥“三个作用”，即在推进新时代西部大开发中发挥支撑作用、在共建“一带一路”中发挥带动作用、在推进长江经济带绿色发展中发挥示范作用。《规划》全面落实习近平总书记对重庆提出的重要指示要求和党中央决策部署，全面融入“一带一路”和长江经济带发展，建成渝地区双城经济圈，构建市域“一区两群”协调发展国土空间格局。


习近平总书记对国土空间规划作出重要指示要求：“要坚持底线思维，以国土空间规划为依据，把城镇、农业、生态空间和生态保护红线、永久基本农田保护红线、城镇开发边界作为调整经济结构、规划产业发展、推进城镇化不可逾越的红线，立足本地资源禀赋特点、体现本地优势和特色。”《规划》把生态和安全放在更加突出的位置，优化空间布局，完善功能配套，彰显山水之城、美丽之地的独特魅力，不断增强人民群众的获得感、幸福感、安全感。



1

## 规划范围和期限

P01



2

## 新阶段新理念新格局

战略定位和目标  
城市愿景  
推动成渝地区双城经济圈建设  
构建“一区两群”协调发展格局  
优化国土空间布局

P02-13



3

## 内陆开放的重庆

开放通道  
开放枢纽  
开放平台

P14-17



4

## 高质量发展的重庆

智造重镇 智慧名城  
国家级现代服务业经济中心  
现代山地特色高效农业

P18-21



5

## 高品质生活的重庆

更宜居  
更安全  
更健康

P22-30



6

## 山水之城、美丽之地

让山水颜值更高  
让人文气质更佳  
彰显城市活力和魅力

P31-35



7

## 现代化的主城都市区

中心城区“强核提能级”  
主城新区“扩容提品质”  
轨道上的都市区

P36-39



8

## 规划实施保障

编制审批  
规划传导  
政策标准  
实施监督

P40-41



重庆市国土空间总体规划

2021-2035 年

## 2 新阶段新理念新格局

战略定位和目标

城市愿景

推动成渝地区双城经济圈建设

构建“一区两群”协调发展格局

优化国土空间布局





新 阶 段 新 理 念 新 格 局

## 战略定位和目标

### “两点”定位

西部大开发的重要战略支点  
“一带一路”和长江经济带的联结点

### “两地”“两高”目标

内陆开放高地、山清水秀美丽之地  
高质量发展、高品质生活

### 发挥“三个作用”

在推进新时代西部大开发中发挥支撑作用  
在推进共建“一带一路”中发挥带动作用  
在推进长江经济带绿色发展中发挥示范作用

### 推动成渝地区双城经济圈建设

突出重庆、成都两个中心城市的协同带动，注重体现区域优势和特色，使成渝地区成为具有全国影响力的重要经济中心、科技创新中心、改革开放新高地、高品质生活宜居地，打造带动全国高质量发展的重要增长极和新的动力源。



新 阶 段 新 理 念 新 格 局

## 城市愿景

立足区位优势、生态优势、产业优势、体制优势，  
建设国际化、绿色化、智能化、人文化的现代城市

### 国际化

全面融入“一带一路”和长江经济带，努力在西部地区带头开放、带动开放，拓展开放通道，提升开放平台和口岸，优化开放环境，加快建设内陆开放高地。

### 绿色化

坚持共抓大保护，不搞大开发，把修复长江生态环境摆在压倒性位置，筑牢长江上游重要生态屏障，推动城乡自然资源加快增值，建设山清水秀美丽之地。

### 智能化

坚持创新驱动，推进数字产业化、产业数字化，加快建设“智造重镇”和“智慧名城”，让智能化为经济赋能、为生活添彩，推动高质量发展。

### 人文化

全面贯彻以人民为中心的发展思想，聚焦“衣食住行、生老病死、安居乐业”，完善城市功能配套，不断提升巴渝大地的颜值、气质，创造高品质生活。

## 城市职能

国际  
门户枢纽

中西部国际  
交往中心

国家（西部）  
科技创新中心

国家重要先进  
制造业中心

西部  
金融中心

长江经济带  
绿色发展示范区



# 推动成渝地区双城经济圈建设

## 唱好“双城记”、建好“经济圈”

突出统筹规划，推动各区域发挥优势、彰显特色、协同发展，推动资源统筹高效配置和设施协调规划建设，突出双城引领，强化双圈互动，促进两翼协同，统筹大中小城市和小城镇发展，形成疏密有致、集约高效的空间格局。

交通设施  
互联互通

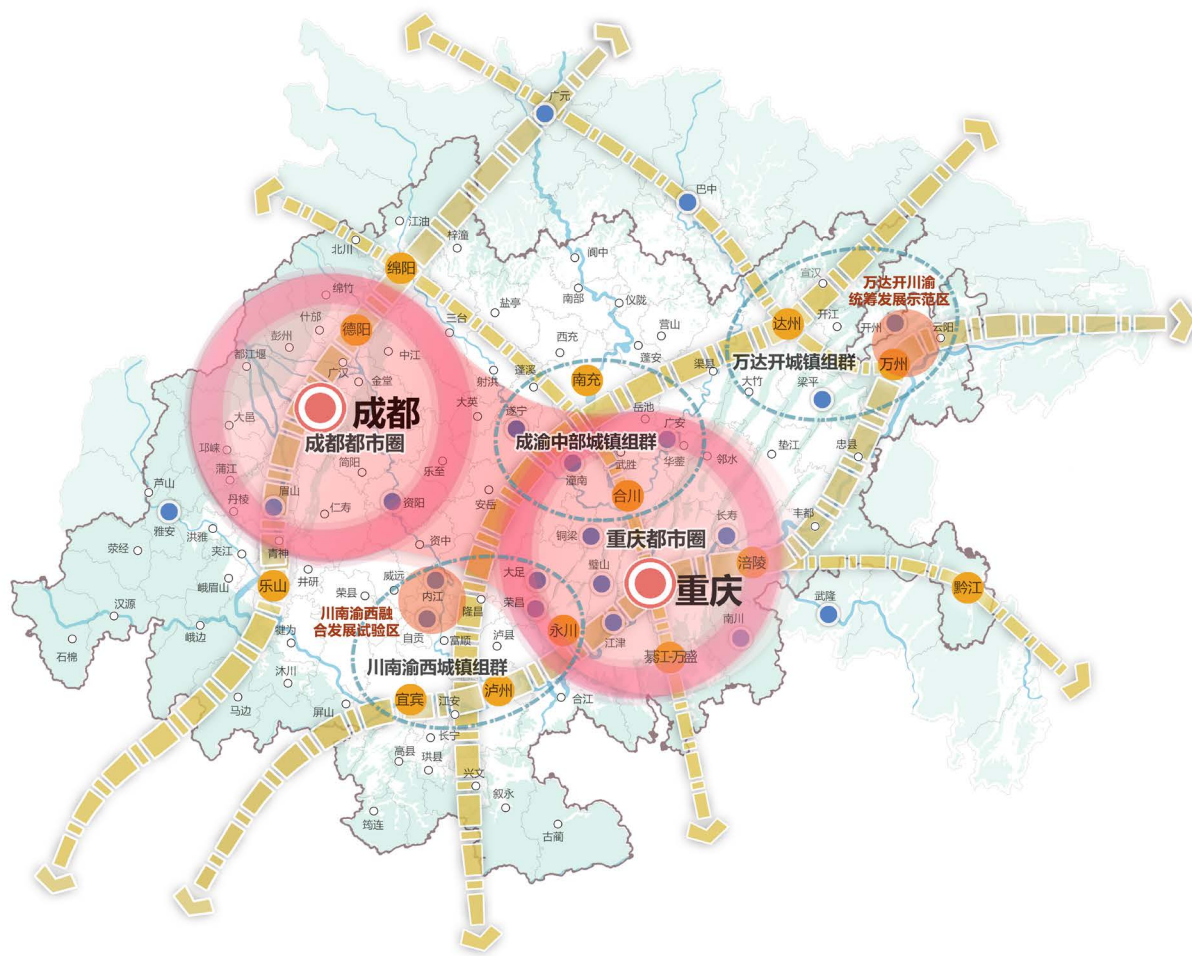
创新平台  
合作共建

公共服务  
共建共享

产业空间  
协调布局

生态环境  
共保共建

毗邻地区  
协同发展



成渝地区双城经济圈格局示意图

# 构建“一区两群”协调发展格局

## 做大做强“一区”，做特做优“两群”

推动优势区域重点发展、生态功能区重点保护、城乡融合发展，构建以主城都市区为引领，渝东北三峡库区城镇群和渝东南武陵山区城镇群为支撑的“一区两群”协调发展格局。

### 主城都市区

提升发展能级和综合竞争力，梯次推动中心城区和主城新区功能互补和同城化发展。

推动中心城区瘦身健体，强化科技创新、现代服务、先进制造、国际交往等高端功能。

提升主城新区城市综合承载能力，建设产城融合、职住平衡、生态宜居、交通便利的郊区新城。



市域“一区两群”协调发展示意图

### 渝东北三峡库区城镇群

推动生态优先绿色发展，打好“三峡牌”，建好“城镇群”。推动适宜发展区域土地集约使用、产业集聚发展、人口集中承载，加快“万开云”板块同城化，强化在三峡库区生态保护、“江城”特色城镇化发展、生态产业体系建设上的示范作用。

### 渝东南武陵山区城镇群

推进文旅融合发展，立足生态资源和民族特色，打造文旅融合发展新标杆，丰富拓展生态康养新业态，建设绿色创新发展新高地、人与自然和谐宜居新典范。



## 主城都市区

### 范围

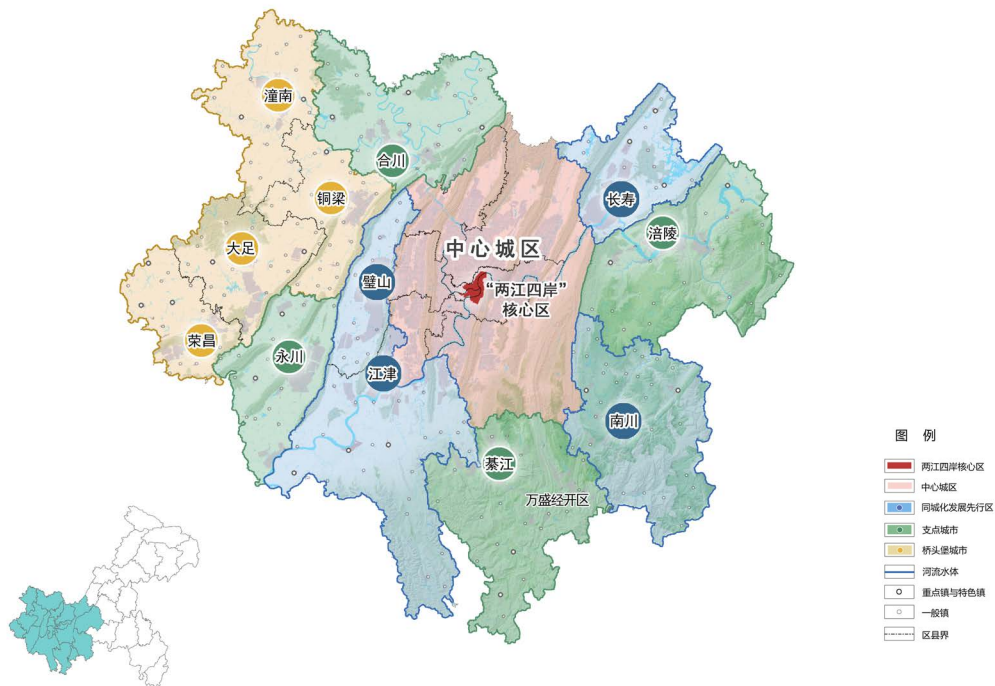
渝中、大渡口、江北、南岸、沙坪坝、九龙坡、北碚、渝北、巴南、涪陵、长寿、江津、合川、永川、南川、綦江万盛、大足、璧山、铜梁、潼南、荣昌 21 个区，面积 **2.87 万平方公里**。

### 定位

建设高质量发展重要增长极和成渝地区双城经济圈核心引擎，建成全市产业升级引领区、科技创新策源地、改革开放试验田、高品质生活宜居区。

### 空间布局

构建“多中心、多层次、多节点”的网络型城市，形成“两江四岸”核心区 - 中心城区 - 四个同城化发展先行区 - 四个支点城市 - 四个桥头堡城市的空间格局。



主城都市区空间结构示意图

# 构建“一区两群”协调发展格局

## 渝东北三峡库区城镇群

### 范围

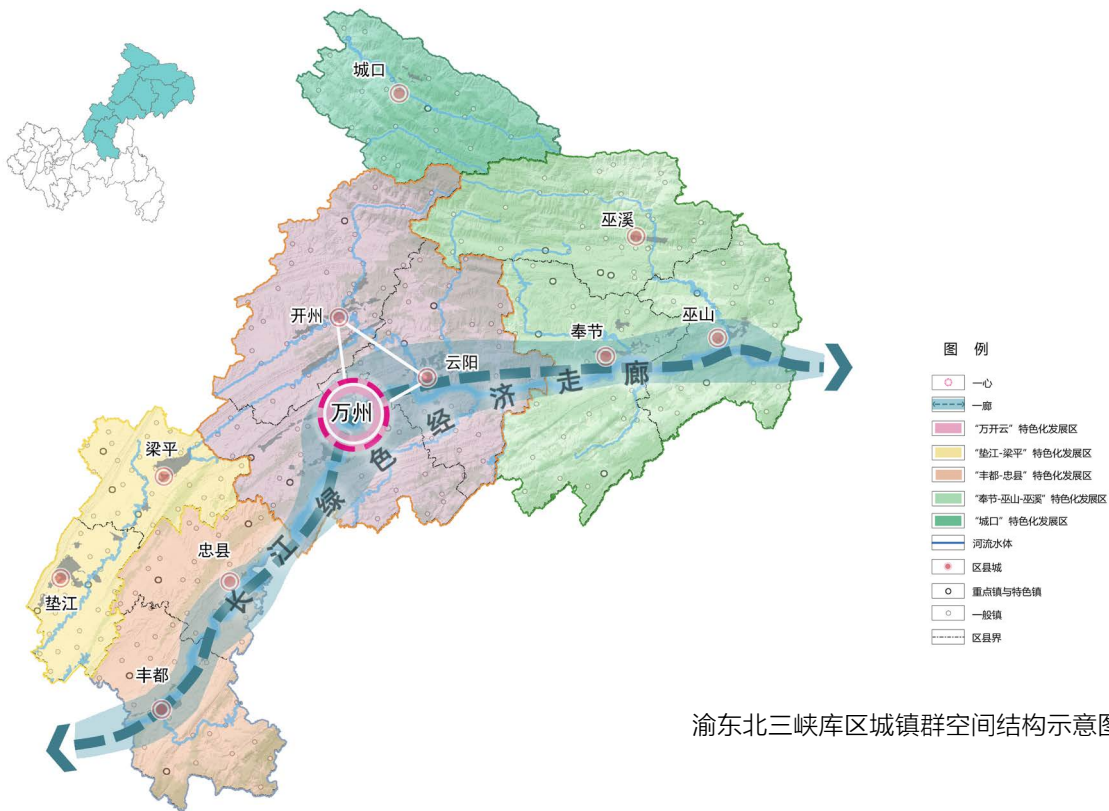
万州、梁平、开州、城口、丰都、垫江、忠县、云阳、奉节、巫山、巫溪 11 个区县，  
面积 **3.39 万平方公里**。

### 定位

建设生态优先绿色发展示范区、高品质生活宜居区和世界级生态文化旅游康养目的地。

### 空间布局

构建“一心、一廊、五片”带状网络化城镇空间，将万州建设成为渝东北区域中心城市，推动万州、开州、云阳同城化发展，打造三峡库区核心增长极。



渝东北三峡库区城镇群空间结构示意图

# 构建“一区两群”协调发展格局

## 渝东南武陵山区城镇群

### 范围

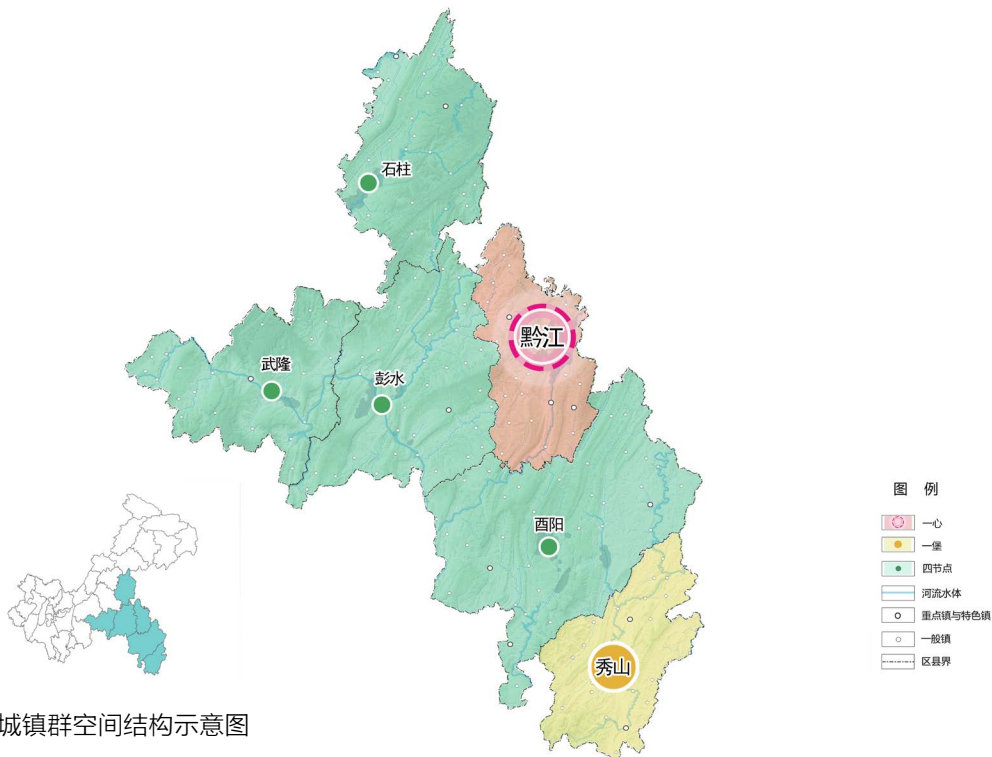
黔江、武隆、石柱、秀山、酉阳、彭水 6 个区县（自治县），  
面积 **1.98 万平方公里**。

### 定位

建设国家文化产业和旅游产业融合发展示范区，打造文旅融合发展新标杆，建设绿色创新发展新高地、人与自然和谐宜居新典范。

### 空间布局

构建“一心、一堡、四节点”的城镇空间，提升黔江、秀山在武陵山区的城市服务功能和产业、人口集聚带动能力，推动武隆、石柱、酉阳、彭水建设成为独具民族文化魅力的旅游城市。



渝东南武陵山区城镇群空间结构示意图

# 优化国土空间布局

## 优化三大空间布局

保护山清水秀的  
生态空间

留足粮食安全的  
农业空间



建设集约高效的  
城镇空间

## 统筹划定三条控制线

生态保护红线

永久基本农田

城镇开发边界

# 优化国土空间布局

## 山清水秀的生态空间

规划构建“三带四屏多廊多点”的生态安全格局，筑牢长江上游重要生态屏障，推动城乡自然资本加快增值，使重庆成为山清水秀美丽之地。

### 三带

长江、嘉陵江、乌江组成的生态涵养带，发挥生态涵养功能。

### 四屏

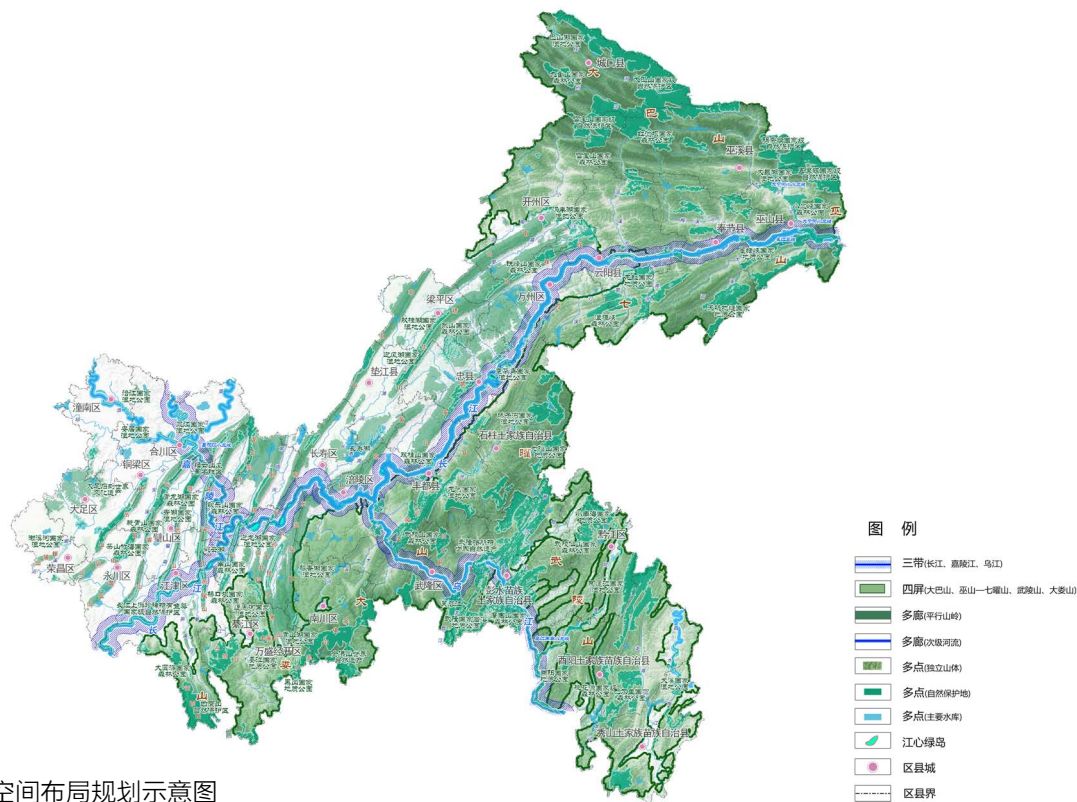
大巴山、巫山、武陵山、大娄山组成的生态屏障，发挥水土保持、水源涵养和生物多样性功能。

### 多廊

缙云山、中梁山、铜锣山、明月山、云雾山等 23 条平行山岭，大宁河、涪江、阿蓬江等 37 条次级河流，发挥生态廊道作用。

### 多点

樵坪山、云篆山等独立山体，长寿湖、龙水湖等大中型水库以及各类自然保护地，发挥生态斑块作用。



市域生态空间布局规划示意图

# 优化国土空间布局

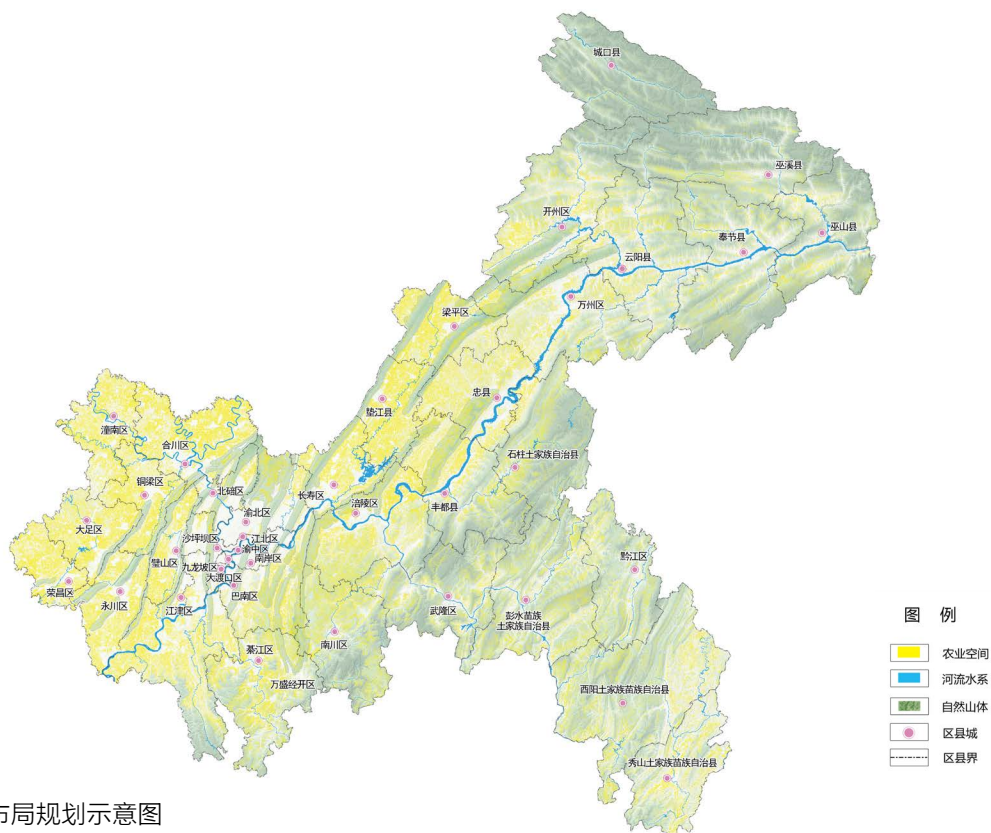
## 优质高效的农业空间

保障粮食安全和重要农产品有效供给。规划严守耕地保护红线，优化永久基本农田布局，确保永久基本农田质量提升、布局稳定。

着力加强耕地数量、质量、生态“三位一体”保护。

因地制宜布局粮食生产功能区、重要农产品生产保护区和特色农产品优势区。

做优做强“多品种、小规模、高品质、好价钱”的现代山地特色高效农业。



市域农业空间布局规划示意图



# 优化国土空间布局

## 集约紧凑的城镇空间

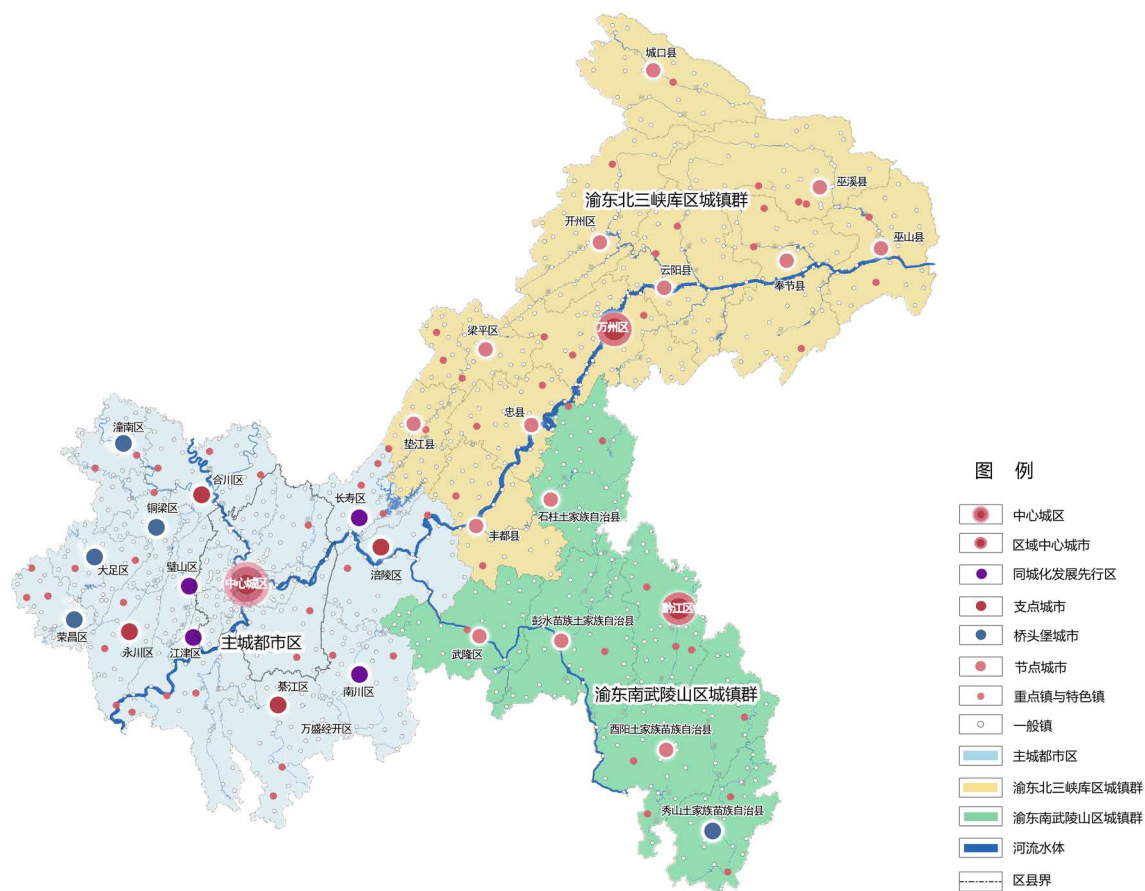
构建区域协同发展的城镇体系，引导人口由渝东北、渝东南向主城都市区集聚，形成由超大城市引领发展、大中小城市和小城镇协调联动的网络城镇群格局。

### 网络化城镇群格局

中心城区是千万城市人口的超大城市；万州、江津、涪陵、永川、合川、綦江-万盛建成百万城市人口的大城市；规划璧山、长寿、开州、云阳、黔江等 24 个中小城市和 500 个左右富有特色的小城镇。

### 推进以人为核心的新型城镇化

城市发展不摊大饼，不搞大填大挖、大拆大建，科学划定城镇开发边界，加强战略“留白”。实施城市更新行动，盘活存量空间，做优增量空间，创造更加集约紧凑、宜居适度的城镇空间。



市域城镇空间布局规划示意图

# 重庆市国土空间总体规划

2021-2035年

## 3 内陆开放的重庆

开放通道

开放枢纽

开放平台



# 开放通道

实现四向联通，对接国家六大经济走廊，  
联动国家主要城市群。



开放通道示意图

内陆开放的重庆

# 开放枢纽

依托重庆公铁水空多式联运的交通方式，  
建设国际航空枢纽、长江上游航运中心、  
国际铁路枢纽、国家公路枢纽。



内陆开放的重庆

# 开放平台

现有“1+2+7+9”国家级开放平台基础上，  
完善开放平台、开放口岸，推动全方位、宽领域、高水平开放。

1

两江新区

2

中国（重庆）自由贸易试验区  
中新（重庆）战略性互联互通示范项目

7

1- 重庆高新区    5- 重庆经开区  
2- 璧山高新区    6- 万州经开区  
3- 荣昌高新区    7- 长寿经开区  
4- 永川高新区

9

1- 两路寸滩综合保税区  
2- 西永综合保税区  
3- 江津综合保税区  
4- 涪陵综合保税区  
5- 团结村铁路保税物流中心（B型）  
6- 南彭公路保税物流中心（B型）  
7- 果园保税物流中心（B型）  
8- 万州综合保税区  
9- 全国首个全城检验检疫综合改革试验区



# 重庆市国土空间总体规划

2021-2035年

## 4 高质量发展的重庆

智造重镇 智慧名城

国家级现代服务业经济中心

现代山地特色高效农业



## 智造重镇 智慧名城

### 具有全国影响力的科技创新中心


采取“一城多园”模式，高标准建设西部科学城，以综合性科学中心为核心，以西部（重庆）科学城和两江协同创新区形成“双轮驱动”，联动各高新区、经开区、高校和科研机构资源，共建成渝科创走廊。

构建产学研深度融合的创新体系。开展科学教学，加强科学研究，深化科学实验，完善科学设施，集聚科学机构，培育科技人才，壮大科技企业，发展科技金融，推动科技交易，促进科技交流。

### 国家重要先进制造业中心

壮大战略性新兴产业集群，着眼新一轮科技革命和产业变革方向，重点培育新一代信息技术、新能源及智能网联汽车、高端装备、新材料、生物技术、绿色环保等具有全国影响力的战略性新兴产业集群。

巩固提升支柱产业，围绕智能化、高端化、绿色化、融合化、区域化发展趋势，着力提升产业基础高级化、产业链现代化，系统提高电子信息、汽车摩托车、装备制造、消费品、材料等支柱产业产品附加值、影响力和竞争力。



高 质 量 发 展 的 重 庆

# 国家级现代服务业经济中心

## 西部金融中心

加快江北嘴—解放碑—长嘉汇金融中心核心区建设。  
推动大企业总部在中心城区、万州和支点城市聚集，培育区域性商务中心。

## 国际消费中心城市

在解放碑、江北嘴、弹子石和寸滩国际新城建设国际消费核心区。  
改造提升商业街区，打造世界知名商圈，建设一批人文气息浓厚的特色商业名镇，建设世界知名旅游目的地。  
推动万州、江津、铜梁等地建设特色消费集聚区。







高 质 量 发 展 的 重 庆

## 现代山地特色高效农业

主城都市区做优做强都市农业，建设一批高产稳产、生态高效的标准化农产品生产基地。

渝东北三峡库区城镇群和渝东南武陵山区城镇群大力发展现代山地特色高效农业，建设规模化农业生产基地和特色农牧产业基地，推进农业“接二连三”。

培育乡村新产业新业态，打造“一镇一特”产业强镇、“一村一品”示范村，着力建设特色农产品优势基地。

重点建设潼南、南川、荣昌、江津、忠县等国家现代农业示范区。



# 重庆市国土空间总体规划

2021-2035年

## 5 高品质生活的重庆

更宜居

更安全

更健康

# 更宜居

## 乡村让人们更向往

**1** 坚持“产业兴旺、生态宜居、乡风文明、治理有效、生活富裕”的总体要求，引导乡村人口用地合理布局，促进乡村振兴。

**2** 构建乡村振兴示范带，用好“金字”招牌，立足“田园”本质，做好“综合”文章，推动农文旅融合发展。

**3** 实施乡村建设行动，提档升级农村基础设施，改善农村人居环境等，让乡村成为安居乐业的家园。

**4** 推动城乡融合发展，统筹谋划产业发展、空间布局、基础设施、公共服务等，形成田园乡村与现代城镇各具特色、交相辉映的城乡发展形态。



市域乡村振兴示范带规划示意图

# 更宜居

## 城市让生活更美好

### 1 建设宜居适度的生活空间

坚持以人为本、道法自然。  
坚持显山露水、因地制宜。  
坚持节约集约、绿色低碳。

### 2 打造以人民为中心的生活圈

构建“街道公共服务圈”和“社区生活服务圈”，就近满足居住、就业、交通、教育、文化、医疗、休闲等需求。

### 3 让全体人民住有所居

健全多元住房供给结构，完善市场、保障两个体系，改善市民居住生活条件。



高品质生活的重庆

# 更宜居

## 公共服务更优质

构建 **全龄友好型** 公共服务设施体系。

基本公共服务 **全覆盖**。

城乡、区域、人群之间基本公共服务努力实现 **均等化**。



病有所医



弱有所扶



老有所养



学有所教



幼有所育



# 更安全

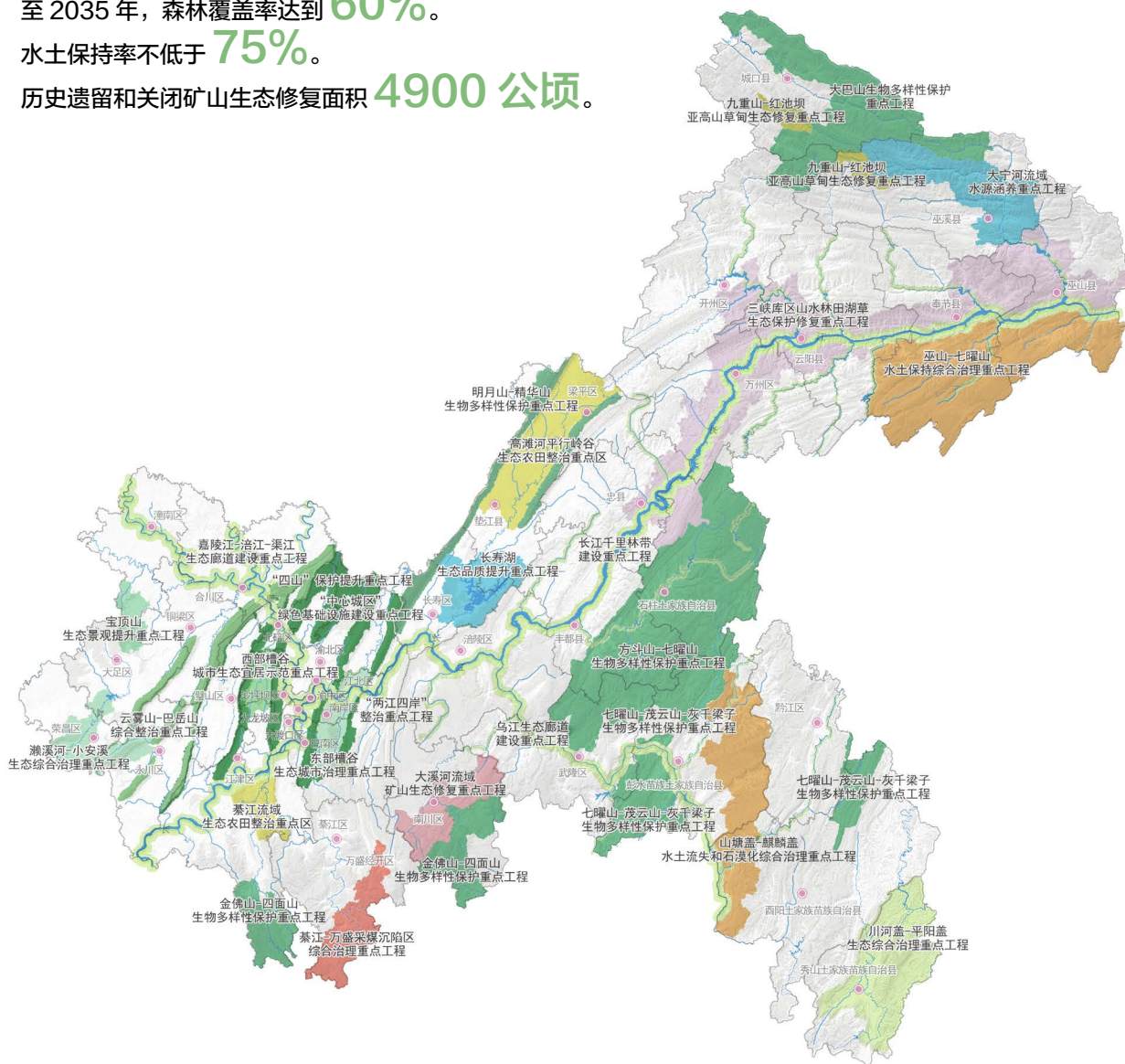
## 生态安全

坚持节约优先、保护优先、自然恢复为主的方针，针对水土流失、生态功能退化等问题，整体保护、系统修复、综合治理。

至 2035 年，森林覆盖率达到 **60%**。

水土保持率不低于 **75%**。

历史遗留和关闭矿山生态修复面积 **4900 公顷**。



市域国土空间生态修复重点工程布局示意图

# 更安全

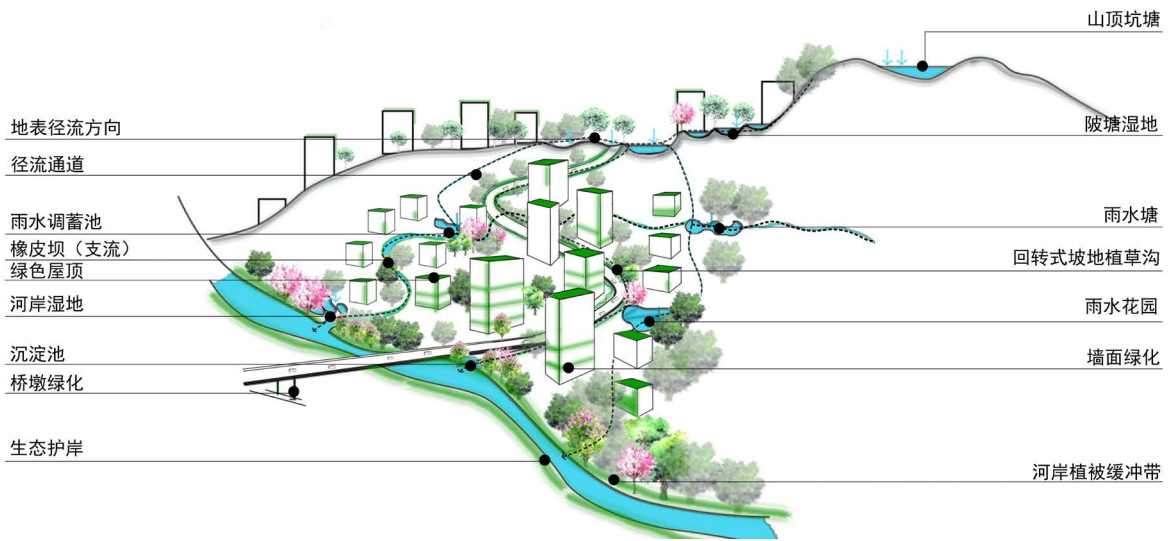
## 能源安全

构建清洁低碳、安全高效的现代能源体系，推动能源综合高效利用。  
扎实有效做好碳达峰、碳中和各项工作，增加生态系统碳汇，建设绿色低碳城市。



## 水安全

- 1 总量控制、节水优先
- 2 因地制宜、优化配置
- 3 建设立体海绵城市



建设立体海绵城市

# 更安全

## 城市更韧性



### 防地质灾害

基本消除已查明的大型、特大型地质灾害威胁，有效控制中小型地质灾害威胁。



### 防洪抗旱

坚持以水定城、以水定地、以水定人、以水定产，构建“水安全保障可靠、生态景观良好、运行调度高效”的防洪抗旱减灾管控体系。



### 抗震

强化地震监测预警、地震灾害预防和地震灾害救援三大体系建设，抗御地震灾害能力达到国内先进水平。



### 气象灾害防御

建成天地空立体气象监测网，基本气象要素观测实现分钟级全空间覆盖，全面提升气象灾害综合防范能力。



### 消防

建成陆地、地下、水域、空中“四位一体”覆盖城乡的现代化综合性消防救援保障体系，综合性消防救援能力达到国内领先水平。



### 应急体系

构建综合性、全方位、系统化、现代化的应急救援体系。规划布局重庆市应急指挥总部及万州、涪陵、黔江、永川区域应急救援中心等重大设施，统筹建设市、区、乡镇（街道）三级救灾物资储备库。



# 更健康


## 缓解城市热岛效应

### 控制通风廊道

顺应城市常年主导风向布局主干道和连续大型开敞空间。

滨水临山地区建筑前低后高布局，将山风、河谷风引入城市。

有条件的住宅区采用底层架空等形式改善局部通风条件。



## 建设舒适公共空间




### 拓展绿色空间

城市建成区绿地率 **42%**，绿化覆盖率 **46%**。推进山城公园、立体绿化建设，构建绿色生态网络。

### 营造街道空间

城市建成区林荫路推广率 **85%**，形成连续、遮荫、蔽雨的步行绿色空间。



### 建好山城步道

打造绿色出行便民道、山水游憩休闲道、乡愁记忆人文道、城市体验风景道。

## 更健康

### 建设全民健身场地

完善市 - 区县 - 街镇 - 社村四级公共体育服务设施网络。

至 2035 年，人均体育场地面积 **2.5 平方米** 以上，基本建成体育强市。



### 构建强大的公共卫生体系

加强卫生健康体系建设，织牢公共卫生防护网，为人民提供全周期健康服务。

加快建设 **国家医学中心**，打造西部国际医疗城，创建综合类别和各专科类别的国家区域医疗中心。

加强疾病预防控制基础设施建设，完善社区网络化疫情防治体系，构建“**市 - 区域 - 区县**”三级疾控网络。

构筑中心医院、区县级医院和基层医疗卫生机构“**三位一体**”传染病救治网络。

重庆市国土空间总体规划

2021—2035年

## 6 山水之城 美丽之地

让山水颜值更高

让人文气质更佳

彰显城市活力和魅力



# 让山水颜值更高

## 望得见的青山

加强缙云山、中梁山、铜锣山、明月山“四山”综合整治，将“四山”建设成为“城市绿肺、市民花园”。

保护好鹅岭—平顶山中部山脊线、龙王洞山—照母山北部山脊线和鸿恩寺等城中山体，构建城市风光眺望系统。

## 看得见的绿水

保护好长江干流和嘉陵江、乌江等主要支流，保护好长寿湖等主要湖库。

统筹推进“三水共治”，全面实施“河长制”，大力开展国土绿化行动，让“一江碧水、两岸青山”美景永存。

控制滨水公共道路，确保开敞、连通。

## 山水人城景和谐相融的新画卷

推动产城景融合，把好山好水好风光融入城市建设、历史文化元素融入城市街区。

以彰显山城江城特色为重点推进城市有机更新，让景区成为城区的花园，城区成为景区的客厅。

构筑水上、铁路、乡村公路、郊野绿道四张风景网，实现城景通、景景通。



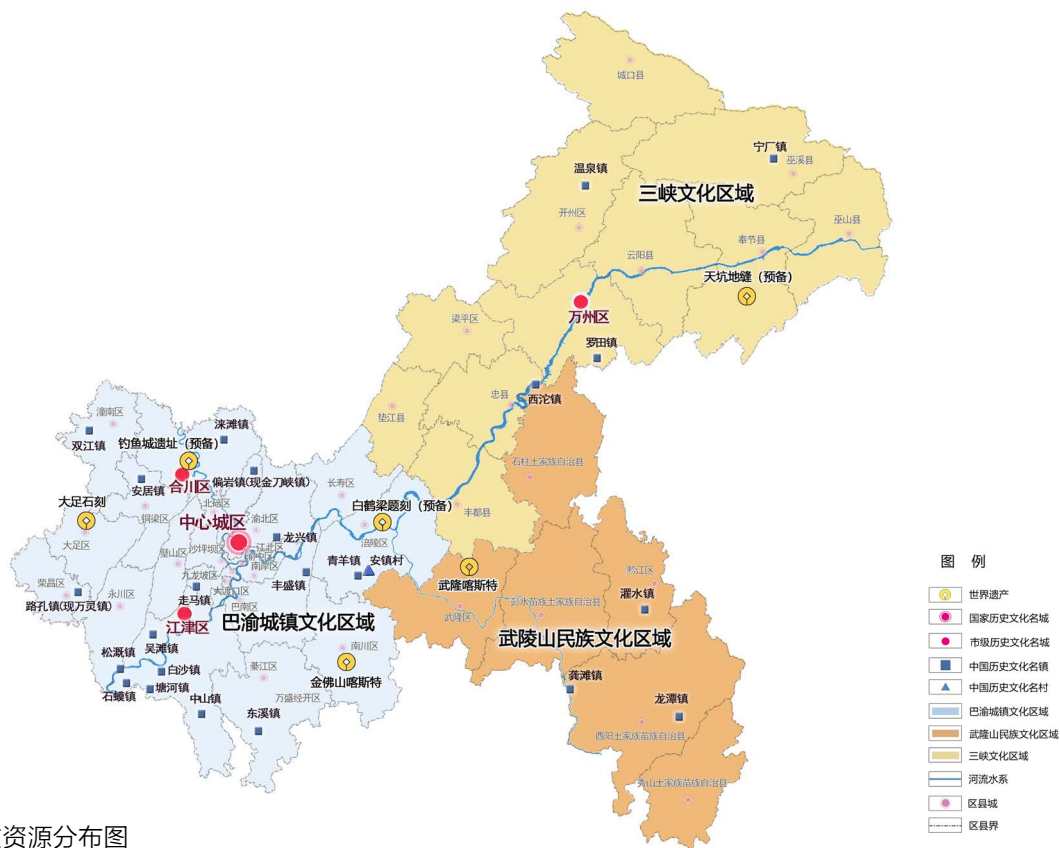
# 让人文气质更佳

## “山水、人文、城市”三位一体的国家历史文化名城

保护“**两江四岸、四山六岛**”的山水人文格局。

保护历史文化名城、名镇、名村及传统村落，

世界遗产及主题遗产、历史地段、文物古迹、文化景观、非物质文化遗产等历史文化资源。



市域历史人文资源分布图

## 让人文气质更佳

### 高品位的文化设施

中心城区加快建设重庆开埠遗址公园、重庆音乐厅、重庆美术馆等十大文化设施，区县推动图书类、美术类、博物博览类、群众文化活动类文化设施建设，统筹布局乡镇（街道）、村（社区）综合文化服务中心，让城乡更有“书香气、文化范”。



### 文旅融合的新品牌

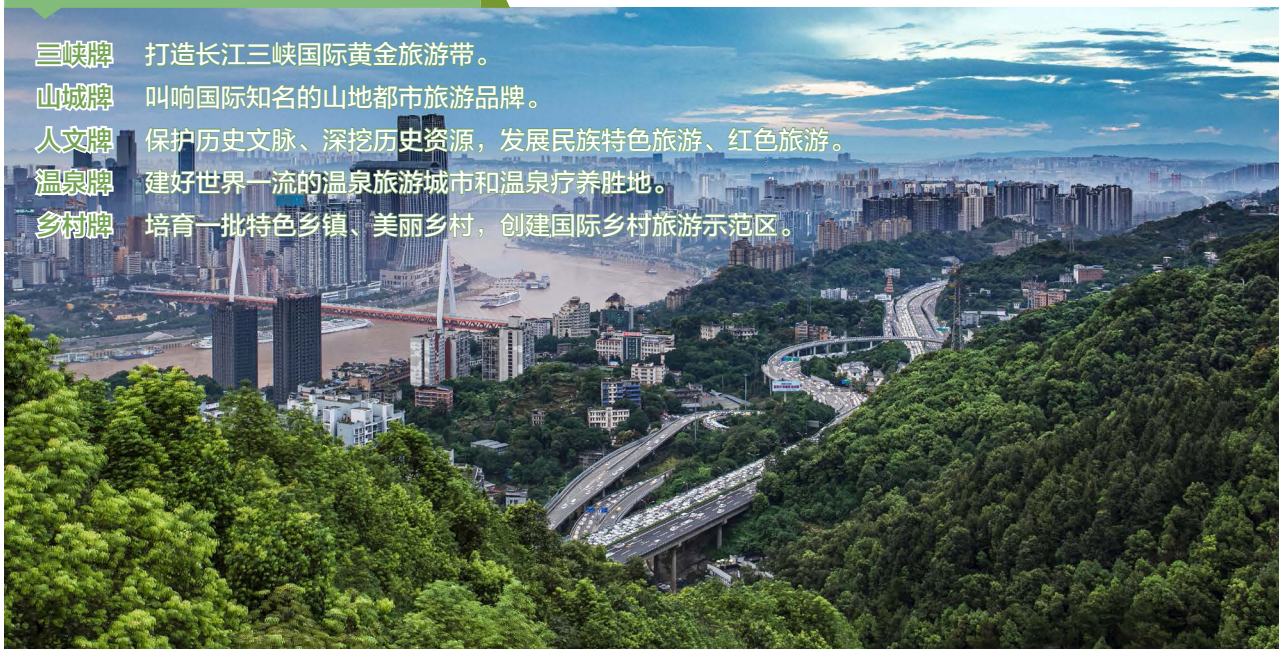
**三峡牌** 打造长江三峡国际黄金旅游带。

**山城牌** 叫响国际知名的山地都市旅游品牌。

**人文牌** 保护历史文脉、深挖历史资源，发展民族特色旅游、红色旅游。

**温泉牌** 建好世界一流的温泉旅游城市和温泉疗养胜地。

**乡村牌** 培育一批特色小镇、美丽乡村，创建国际乡村旅游示范区。



# 彰显城市活力和魅力

打造“山清水秀、巴渝气韵、立体山城、国际风范”的城市风貌。

## 中心城区

形成浑然天成的超大型山水城市，强化“多中心、组团式”空间形态。

### 1) 眺望系统

32处风光眺望点：一棵树、鸿恩阁等。

46处城市内部眺望点：朝天门广场、人民广场等。

8条一级景观视廊：南山—渝中半岛等。

13条二级景观视廊：大学城—缙云山等。

### 3) 建筑高度

重要滨水岸线、城中山体、传统风貌区及眺望点周边，新建建筑原则上为低、多层建筑；城市中心、组团中心、轨道站点等周边区域，应该统筹规划高层建筑布局；其余一般区域，应严格控制高层建筑。

### 2) 天际轮廓

保护和塑造以“两江四岸”为主体、“四山”为背景，层次分明、高低错落的立体城市天际线。

### 4) 城市色彩

传承“洪崖黄、黄葛褐、浩月白、烟雨灰”等色彩基因，塑造“淡雅的黄色系”城市色彩主调。

## 区县城


### 显山露水、疏密有致

形成组团型（包括带状、点状形态）、绿心型、集中型等各具特色的区县城市形态。

## 小城镇

### 精致隽美、恬静悠然

结合小城镇规模、特点和功能定位，加强分类指导，延续历史文脉，强化小城镇风貌管控，增强地域特色。



重庆市国土空间总体规划

2021-2035年

## 7 现代化的主城都市区

中心城区“强核提能级”

主城新区“扩容提品质”

轨道上的都市区





# 中心城区“强核提能级”

## 多中心组团式的空间格局： “两江四山三谷、一核一轴五城”。

### 一核

两江四岸核心区：

历史人文风景眼、山水城市会客厅、商业商务中心区。

### 一轴

“两江四岸”城市发展主轴：

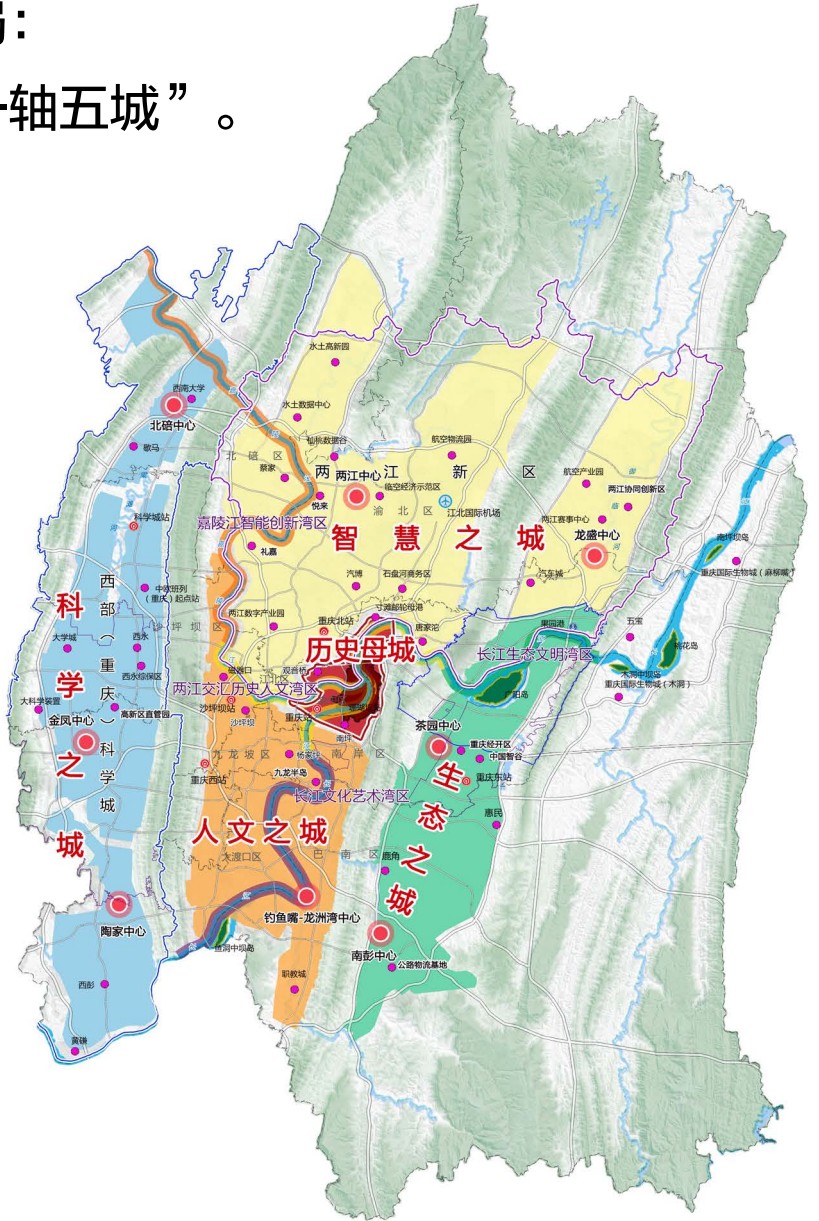
山清水秀生态带、便捷共享游憩带、人文荟萃风貌带、立体城市景观带。

### 五城

中部历史母城、东部生态之城、西部科学之城、南部人文之城、北部智慧之城。

高水平打造六大城市名片：

长嘉汇、广阳岛、科学城、  
枢纽港、智慧园、艺术湾。



中心城区城市空间结构规划示意图

# 主城新区“扩容提品质”

壮大支点城市，培育区域中心，支持抱团发展。

空间格局：四个同城化发展先行区 - 四个支点城市 - 四个桥头堡城市。

## 1 同城化发展先行区——江津、璧山、长寿、南川

加强一体化规划，统筹交通、市政、产业、公共服务等布局。

着力打造中心城区功能疏解承载地，率先实现与中心城区同城化发展。

## 2 支点城市——涪陵、永川、合川、綦江万盛

打造中心城区向东西南北四个方向辐射的战略支点，辐射带动周边的活跃增长极。

建设区域交通枢纽、商贸物流中心和公共服务中心，提升产业发展、科技创新和对外开放能级。

## 3 桥头堡城市——荣昌、大足、铜梁、潼南

发挥联动成渝、联结城乡的纽带作用，加快形成成渝地区双城经济圈中部崛起的重要支撑。

实施桥头堡城市交通向西工程，深化城乡融合改革试验，做强优势制造业集群，增强人口和要素资源吸引力。



现 代 化 的 主 城 都 市 区

## 轨道上的都市区

规划多层次轨道交通网络体系，建设“轨道上的主城都市区”。

实现干线铁路、城际铁路、市域（郊）铁路（都市快线）、城市轨道交通“四网融合”。

主城都市区轨道交通总里程约 **6100 公里**。

打造以中心城区为核心、紧密联系周边的“**1 小时通勤圈**”。



重庆市国土空间总体规划

2021—2035 年

## 8 规划实施保障

编制审批

规划传导

政策标准

实施监督



## 编制审批

建立全市“三级三类”国土空间规划编制审批体系。“三级”为市、区县、乡镇；“三类”为总体规划、详细规划和相关专项规划。

## 规划传导

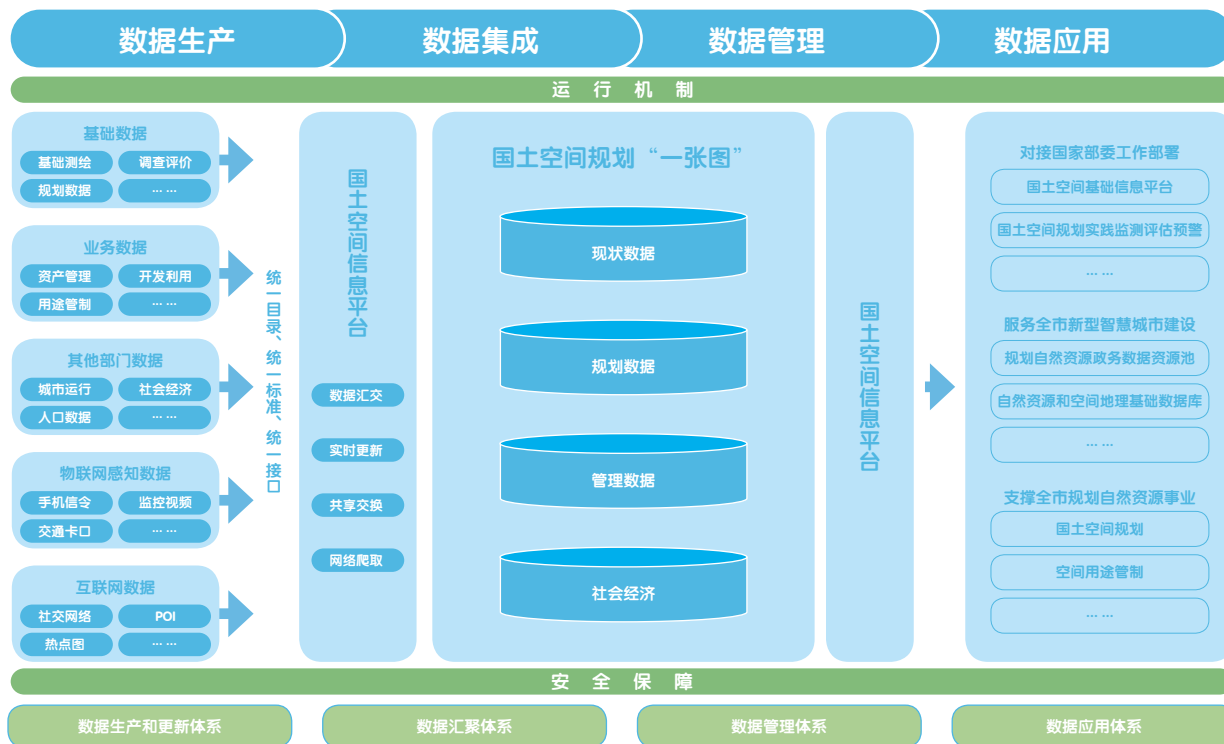
强化与国民经济和社会发展规划的衔接，保障重大项目落地实施。  
加强市级规划对区县级、乡镇级规划的传导和管控，强化与“一区两群”国土空间规划等相关专项规划的衔接。

## 政策标准

优化主体功能区、耕地保护、生态保护补偿、城市更新等配套政策，健全技术标准体系。

## 实施监督

建立统一的国土空间基础信息平台，形成全市国土空间规划“一张图”。完善动态实施监管、评估预警和公众参与机制。



山水之城  
A Land of Natural Beauty  
A City with Cultural Appeal  
美丽之地

重庆



部分图片来源于网络，如涉及版权问题，  
请与重庆市规划和自然资源局联系。