

# 探索城市新区规划的“张力与定力”

## ——哈尔滨新区发展战略规划演进

### EXPLORING “TENSION AND COMPOSURE” OF THE URBAN NEW DISTRICT DEVELOPMENT: THE EVOLUTION OF HARBIN NEW DISTRICT DEVELOPMENT STRATEGY

吴松涛 薛睿 | Wu Songtao Xue Rui

**摘要** 城市发展战略规划是我国法定城乡规划体系之外的重要规划类型，具有“全局性、长远性和纲领性”的特点。由于其特殊的性质及地位，越来越受到城市研究工作者的重视，甚至出现与相应的城市总体规划“无缝对接”的趋势。本文以城市新区规划“张力与定力”的视角对城市发展战略规划进行重新审视，并对历次哈尔滨新区（大松北地区为主）城市发展战略相关规划进行梳理与解读，以期通过对哈尔滨新区规划具体案例的分析，为我国的城发展战略规划与其他相关规划“对接”提供一定的理论与实施借鉴。

**关键词** 城市发展战略规划 张力与定力 哈尔滨新区

**Abstract** The urban development strategic planning is an important type of planning outside statutory urban and rural planning system in our country, which has the characteristics of "overall, long-term and programmatic". Because of its special nature and status, it receives more and more attention of urban researchers, and even there is the trend of "seamless docking" with the corresponding urban master plan. The paper reviews the urban development strategy planning with the perspective of "tension and composure" in the planning of urban new district, and analyzes and interprets the relevant planning of the urban development strategy of Harbin New District (the Greater Songbei Area). By the analysis of specific cases of Harbin New District planning, it is aimed to provide some theoretical and practical reference for the urban development strategic planning and docking with other related planning in our country.

**Keywords** urban development strategic planning, tension and composure, Harbin new district

## 一、引言

“哈尔滨新区”是东北地区三个国家级新区之一，2016年1月获国家批复，成为推进国家新一轮振兴老东北工业基地及“一带一路”建设的重要支点。新区规划核心范围包括哈尔滨市松北区、呼兰区部分区域、平房区全域，规划面积为493 km<sup>2</sup>（图1）。此轮《哈尔滨新区总体规划》是以上一轮的《哈尔滨大松北地区战略规划》为基础编制完成的，下一步需要面对国家发展政策，以地方视角，在创新思维的指导下，从空间规划、产业谋划、生态环境、规划实施步骤等方面对规划结构、用地规模、产业布局进行分析、论证、抉择，在一定程度上是战略规划层面的“张力与定力”问题，也是新时期哈尔滨新区战略规划在发展定位和规划实施方面在时间维度上的再次梳理。

## 二、城市发展战略规划发展简述

发展战略规划又称“概念规划”“发展战略”“结构规划”，是我国法定城乡规划体系之外的重要规划类型。<sup>[1]</sup>城市发展战略规划是在发展战略思想指导下对城市及其相关区域产业发展定位和空间布局的总体安排，是战略思想的具体化、目标化，常常也被称为概念规划。<sup>[2]</sup>

### 1. 规划成果

21世纪初，以《广州城市发展战略规划》为标志，以研究城市发展环境、城市发展问题及发展战略等综合性问题为主要内容的城市发展战略规

划正式出现，并在2000年至2005年间扩展到全国各大城市。<sup>[3]</sup>

2008年以后，国家外部和内部环境的不断变化对城市规划工作提出了新的需求，出现了第二轮城市发展战略编制和研究高潮；2014年，随着国家新型城镇化政策实施即强调区域协调发展战略以来，城市发展战略规划开始呈现围绕“新经济”开展政策性研究的新趋势。三个阶段的发展战略规划研究在编制目标内容和方法等方面呈现“重视城市潜力拉升和寻求自身发展特色并重”的趋势（表1）。

### 2. 规划编制要素

受国家发展目标及规划价值转变的影响，城市发展战略规划编制要素在不断发生变化。第一轮城市发展战略规划编制内容主要集中在产业、经济、空间等方面，且以增长、扩张为主要目标，是以空间为载体整合城市产业、生态和社会等多方面的发展战略，达到优化布局、提升城市空间品质和使用效率、带动“城市综合竞争力提升”的目的；<sup>[4]</sup>第三轮城市发展战略中城市决策者以及城市规划编制人员普遍意识到，城市是一个处于快速变化时代中的复杂综合体，规划只能是“有限目标”的规划，<sup>[5]</sup>因此战略规划更趋向于城市发展战略中对“产业门类选择、资金使用与投资顺序、近期收益与远期收益的抉择”等这些真正能够影响城市发展的“核心问题”规划，但这些核心问题必须建立在特定情境之中，并且要做到“上下结合、虚实结合、远近结合”。帮助决策者更加清楚地看到城市具有的未来发展可能性，并在有关应优先考虑的选择之间做出决定，以此提高战

表1 城市发展战略规划阶段性变化

发展阶段	背景对比	规划目标	价值取向	规划内容	规划方法
第一阶段 (2000~2005年)	(1) 加入世贸组织所导致的全球化 (2) 市场化改革进入新的阶段 (3) 国家应对亚洲金融危机所启动的住房制度改革以及内外环境变化所推动的城市发展进入快速发展时期	(1) 重“量”：以城市经济发展及空间增长指标论证为主要目标 (2) 以提升城市竞争力为主	偏重于研究类的发展战略	(1) 主体化：发展战略内容主要集中在产业、经济、空间等方面，且以增长、扩张为主要目标 (2) 空间类规划以用地布局为主	(1) 基于“理性主义”的静态蓝图式规划 (2) 强调多学科融合，大量地吸纳了经济、社会、生态等各方面的研究成果
第二阶段 (2008~2014年)	(1) 我国的经济由外延型逐渐转化为内生型 (2) 在城市层面，转型与提升发展的需求非常迫切 (3) 中央政府的宏观调控进一步增强，区域规划受到了前所未有的重视 (4) 我国城镇化发展已经由重“量”向重“质”发生转变	(1) 重“质”：加入强化空间整合、社会发展和资源环境协调等内容 (2) 以落实国家宏观区域发展政策为主	发展战略+空间规划	(1) 多元化：对城市文化和人居环境等软环境的提升有了较为明确的发展思路，原有的产业、经济等战略也以优化、提升为主导目标 (2) 空间规划以空间为载体，整合城市产业、生态和社会等多方面的发展战略	(1) 实现了从静态向不确定性导向的“动态规划”的转变 (2) 加强多学科合作的同时，加强了规划过程的公众和部门参与，空间发展规划部分重视与法定规划相融合方面的发展战略
第三阶段 (2014年至今)	(1) 我国经济发展的条件和环境转入由高速增长向中低速增长的新常态 (2) 城市用地规模与人口规模的扩张也随之放缓 (3) 以“一带一路”和长江经济带为代表的国家发展战略 (4) 创新驱动战略	(1) 注重综合性与弹性：富有远见的，能够协调各方利益并且发挥各种资源优势的契约型规划 (2) 更加关注核心问题：国家宏观政策+区域自身发展条件 (3) 发展新经济	多规合一 (作为多部门协作以及多方利益协调的整合类规划)	上下结合+虚实结合+远近结合：落实国家政策内容并体现导向性；具体支撑项目以及对策措施，关注民生并体现地方优势	(1) 重视在国家空间规划及相关区域规划发展定位中自身发展道路的选择 (2) 以目标为导向加强对产业门类的选择 (3) 以数据比较为导向，注重引入评价机制研究空间与战略发展的关系

略规划的战略绩效，这期间的战略规划中，“理性思考”比重逐步加大。

### 3. 城市竞争力的“综合理性”

战略规划具有“全局性、长远性、抗争性和纲领性”四个特点。<sup>[6]</sup>城市发展战略的主要目标是“从更宏观的尺度、更大的时间跨度上制定提升城市竞争力并促使城市快速发展的纲领性文件”，其中“提升城市竞争力”一直是城市发展战略规划的主要价值取向。通过对城市竞争力的研究，可更清醒地认识城市自身的现状和潜力，找到决定城市社会经济发展的真正因素，从而制定正确的发展战略，促进城市的健康发展。

同样基于上述原因，在战略规划中，类似“城市竞争力”关联词中关于“力”的表述较多，如“潜力、驱动力、活力、引力、辐射力、发力、注力、聚力”等。这些“力”大多与规划目标相对应，如第一轮战略规划以“发展与扩张”为主要目标，第二轮战略规划融入了更多元的内容，“提升与优化”成为主要目标，在快速发展时期则以“增量发展、抢夺制高点、提升竞争优势”为目标，在这里我们借用艺术界的常用词“张力”将第一轮，尤其是第二轮战略规划这种以挖掘促进城市经济发展以及空间增长为主要目标的规划称为“城市张力规划”。

伴随着我国社会经济发展进入到相对低速发展时期的第三轮城市发展战略，将精力放在如何挖掘自身特点以及有节奏地释放自身潜力的“存量发展”与“内涵提升”的战略上。

新时期的城市发展战略规划在研究内容中逐步开始强调规划要能够兼顾近期与远期目标、生态与经济效益、国家与地方战略对接以及政府、社会与市场等多方面的协调关系，在规划实施中如何避免上述因素在发展中的错位并避免各类“利益性诱惑”，这种关系映射到城市发展战略规划研究上就是一种“张力”与“定力”的动态平衡关系，所谓“张力”既是指发展竞争力的战略本身，是发展战略中更宏观的、时间跨度更大的纲领性目标，涉及远期目标、经济竞争力、国家宏观政策落位以及城市决策者对于城市空间与经济发展的预期等；而“定力”则是指城市发展战略中对产业门类选择、资金任用与投资顺序、近期收益与远期收益的抉择并极力避免忽视城市生态效益以及公众利益、行动选择盲目、急功近利、急于求成等问题；“张力”与“定力”之间的关系主要是指发展战略中彼此相对的要素之间相互博弈的关系，要保持它们之间协调、均衡、互补的状态，并

最终表现为城市发展战略“综合理性的最大化”。

### 三、国家级新区发展分析（时间维度）

国家级新区在国家改革探索中承担着重要任务，是改革开放政策红利区和改革探索的先行地区，从1992年浦东新区成立至今，我国共批复18个国家级新区，大体经历了3个发展阶段。

第一阶段（1990~2009年）为落实深化改革、进一步实行对外开放的重大部署，改善投资环境、释放发展潜能、增强竞争力。在改革开放初期我国采取了“区域开放、梯次推进、逐步扩大”的发展战略。国家批复设立上海浦东新区和天津滨海新区，通过以新区建设为核心的区域战略加速了长三角、京津冀的快速发展。

第二阶段（2009~2013年）为培育新的区域增长极，推动实施区域发展总体战略、西部开发和海洋发展战略，深化重点领域改革探索，国务院相继批复设立重庆两江、浙江舟山群岛、甘肃兰州和广州南沙4个新区。

第三阶段（2014年以后）为引领经济发展新常态、撬动相关区域的经济、体现国家区域战略意图、优化国家经济格局，相继批复了陕西西咸新区、贵州贵安新区、青岛西海岸新区、大连金普新区、四川天府新区、湖南湘江新区、南京江北新区、福州新区、云南滇中新区、哈尔滨新区、长春新区以及江西赣江新区，着力推动新区落实国家重大改革发展任务和深化体制机制创新实验示范。<sup>[7]</sup>

哈尔滨新区和长春新区是国家对俄战略及带动东北老工业基地转型的重要示范区，是东北老工业基地振兴和哈长经济群相对应的政策性举措。

### 四、哈尔滨新区发展战略规划演进与思考（以大松北片区为重点）

新区规划核心范围主要包含两大部分——由哈尔滨市松北区、呼兰区部分区域组成的大松北新区部分以及平房区全域部分，规划面积为493 km<sup>2</sup>；其中大松北地区作为哈尔滨市的重要组成部分和城市主要发展方向，也是本文主要的探讨对象。

#### 1. 哈尔滨新区（以大松北为主）相关规划分析

本区域在近几十年的发展建设历程中先后有多版规划，哈尔滨市总体规划、战略规划中对大松北地区也有针对性规划或研究，如《哈尔滨

表2 哈尔滨新区发展战略规划要素演进

	哈尔滨总体规划	大松北空间布局规划	哈尔滨市江北地区协调发展规划	哈尔滨大松北地区战略规划	哈尔滨新区总体规划
发展定位关键词	松北区：集科技、文化、行政、金融、奥体、教育功能于一体的生态型新区 呼兰区：以绿色食品、医药、新兴工业、大商品流转、商贸和教育为主的多功能的哈尔滨新区	政务和管理中心、商贸中心、科技创新和高新技术产业中心、生态旅游休闲度假中心、现代化园林式新城区	国际知名的冰雪避暑旅游度假中心、东北亚金融商务中心、国家重要的以科技创新为主导的“北方智谷”“北方药谷”，国家对俄科技经贸合作平台，具有北方寒地特色幸福、文明、和谐的现代化宜居新城	大松北的总体形象定位为“中国北方智谷、健康生态水城”	中俄全面合作重要承载区、东北地区新的经济增长极、老工业基地转型发展示范区、特色国际文化旅游聚集区
空间结构发展	松北地区：三区、一岛。 呼兰地区：一心、两轴、十区	构筑“一轴、两带、三廊、五团、七心”的可持续发展的、富有弹性的多中心、开放式城市空间形态结构	规划形成“一环两带、三主五副、五团五楔”的总体空间布局结构	构建“两带、三轴、三心、六组团”的新区空间结构	规划形成“一核、一带、三组团、双枢纽、多板块”的总体布局
产业布局	沿江发展第三产业、内部发展高科技产业、郊区发展第一产业	构筑“二心、三带”的产业总体布局	以科技创新城、利民开发区两大产业集群为核心，统筹、有序拓展产业空间，重点建设“1+2+10”的产业集聚区	考虑目前各园区的发展状况以及整体规划结构的整合，形成“三带十八区”的布局结构	规划形成“五带、十园、多基地”的产业空间结构

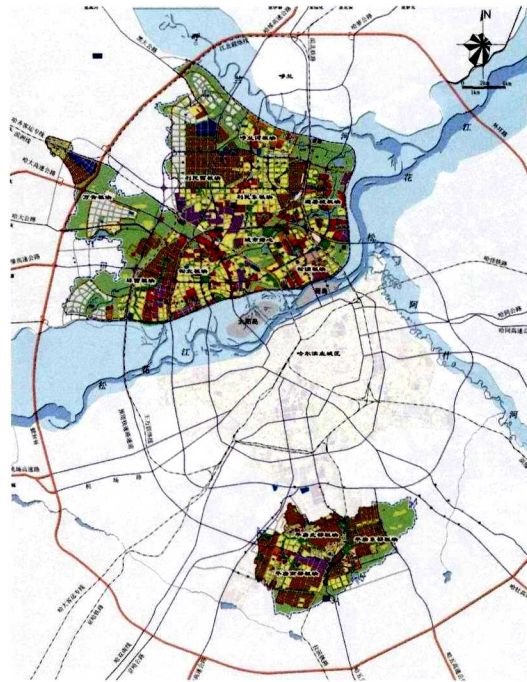
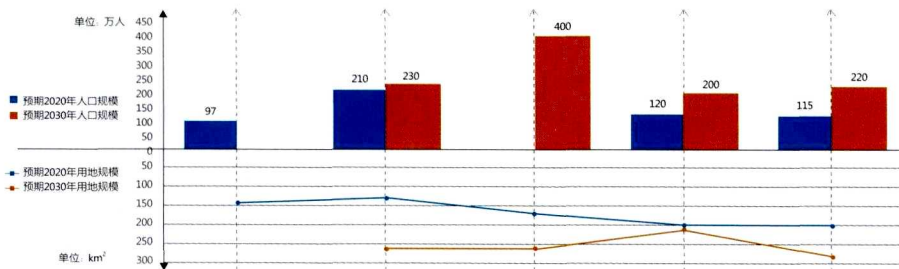


图1 哈尔滨新区用地规划 (图片来源:《哈尔滨新区总体规划》)

市松北新区发展规划》(1996)、《哈尔滨市江北地区协调发展规划》(2013)、《哈尔滨大松北地区战略规划(2015-2030)》、《哈尔滨新区总体规划(2016-2030)》(图2)等。

将以上几个规划内容进行总结可以发现规划核心要素主要集中在“发展定位、空间构成、产业布局”等几个方面，并对国家发展政策进行了较好的呼应和研究(表2)。

2. 新区规划的“张力”构成

哈尔滨新区规划的“张力”主要体现在实现“城市竞争力”和“发展承载能力”方面对国家政策呼应、城市产业优化和新经济融合等方面，在空间扩展方面与前几轮规划相比变化不大。

(1) 国家与区域层面策略呼应

《哈尔滨新区总体规划》延续前几轮战略规划的思路，提出从国家层面立足哈尔滨国家级对俄贸易中心城市的区位优势，积极融入国家“一带一路”战略，建设以能源、金属、化工、矿产品、农副产品等大宗商品为特色的东北亚大宗商品贸易中心，突出两个重点层面。

积极融入自贸区：主动对接国家“一带一路”建设，打造对俄合作平台，积极落实“龙江丝绸之路”建设方案，以哈尔滨新区为核心申请建设黑龙江自由贸易试验区，推进新区与临空经济区、综合保税区、铁路集装箱中心站三区联动发函，强化新区与省内三个口岸城市合作；

建设国际陆路货运枢纽：规划市一级对外交通用地近3 km²，依托铁路集装箱中心站和内陆港，以“大交通”概念探索先进运输组织方式，与区域相关交通结合，增加货源、拓展腹地、推进国际化专列的发展，还特别提出了规划打通哈尔滨至俄罗斯和远东地区的快速公路通道。

(2) 城市层面的优势强化

结合“4+6+1”哈尔滨整体产业定位(表3)与“一江居中、两岸繁荣”的整体产业布局对新区所提出的产业要求，顺应“中国制造2025”“互联网+”等战略机遇，《哈尔滨新区总体规划》以“多规合一”为视角提出，把加快制造业升级转型作为推进供给侧结构性改革的突

表3 哈尔滨“4+6+1”重点产业规划内容

产业门类	重点发展产业	鼓励区域
四大优势产业	装备制造业	汽车、轨道交通、电力设备及控制系统、农机、工程机械、专用设备、智能装备产业 以平房区、香坊区、松北区为主，五常牛家、双城周家发展配套产业
	食品业	粮食深加工及副产品加工、乳制品加工、肉类加工、啤酒和饮料、功能食品、山特产品 包括平房区、香坊区、呼兰区及各县
	医药业 化工业	化学药、现代中药、医药研发3个产业 石油化工、煤化工、精细化工3个产业 呼兰区利民医药产业园 道外区、依兰县、尚志市
生物产业	生物医药、生物农业、生物制造、生物环保、生物能源 各县(市)	
六大战略新兴产业	新材料产业	硅基新材料、高性能金属材料、高性能纤维及复合材料、半导体照明材料、改性通用塑料及专用料、功能性高分子材料、新型陶瓷材料、生物医用材料、新型建筑节能材料、新能源材料 方正县、平房区、松北区、南岗区、宾县、道外区、呼兰区、阿城区、尚志市等
	民用航空产业	整机装备制造、航空发动机制造、航空传动系统制造、民用航空电子系统集成、民用航空零配件生产、民用航空服务业 平房区、道里区
	新能源装备产业	核电装备、太阳能光伏、风电装备、生物质能装备、新能源电池 平房区、香坊区、松北区、高新区迎宾路集中区等
	电子信息产业	云计算、物联网、应用软件、新一代信息技术、电子商务 平房区、松北区等
绿色食品产业	同“食品业” 同“食品业”	
完善服务配套产业	现代服务业 科技服务业、现代物流业、金融业、商务服务业、旅游业、文化产业、商贸服务业、养老服务 各区、县(市)	

破口和着力点，改造老字号，深度开发原字号，培育壮大新字号，依托本地特色和资源优势，力求将哈尔滨新区建设成为国家重要的“先进制造业基地”(表4)。

(3) “多规合一”谋划新经济

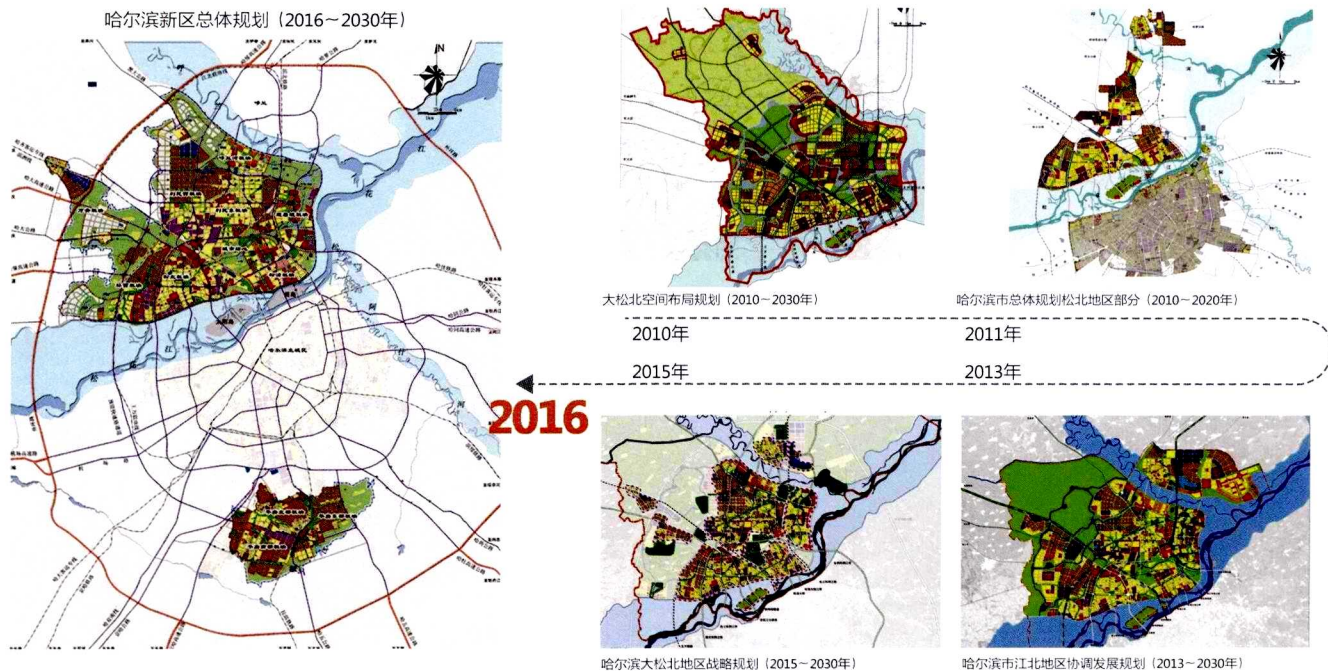


图2 哈尔滨松北新区战略规划及相关规划演进 (图片来源: 根据相关资料绘制)

表4 哈尔滨新区城市层面优势产业集群

发展策略	产业门类	实施路径及产业细化
突出发展优势产业集群	高端装备制造	重点发展航空航天装备、汽车及新能源汽车、机器人、燃气轮机、海工装备农机装备
	绿色食品产业	乳制品、畜牧产品、非转基因大豆蛋白食品、休闲和保健食品
	新一代信息技术产业	大数据、云应用、物联网、卫星及北斗导航应用、应用软件、电子信息制造业
培育发展新兴产业集群	生物制药	生物制药、生物制造、医疗器械
	新材料	石墨及石墨烯、高性能金属材料、高性能纤维复合材料、半导体新材料
	节能环保	依托哈工大相关研究机构发展相关新兴业态, 建设节能环保技术产业园区, 打造香瓜品牌
	都市型工业	以精品制造为重点, 积极发展钻石珠宝、旅游纪念品、模型及模具设计制造、广告印刷及包装、软件开发、智能玩具、服装服饰等都市型工业
增强制造业发展支能力		培育发展领军企业和中小微企业
		提升智能制造能力
		推动制造业服务转化
		将强质量品牌建设
		推进军民融合创新发展

资料来源: 根据《哈尔滨新区总体规划》相关内容绘制。

规划中将哈尔滨新区定位为中俄全面合作重要承载区、东北地区新的经济增长极、老工业基地转型发展示范区、特色国际文化旅游聚集区。

结合新经济研究, 分别从空间发展格局和产业空间两方面进行了“多规合一”的尝试, 提出了“一核、一带、三组团、双枢纽、多板块”的总体空间发展布局, 以及“五带、十园、多基地”的产业空间结构, 即沿江现代服务产业带、哈南服务产业带、外围都市观光农业产业带、万宝—松浦横向都市观光农业产业带、平房南都市观光农业产业带五条服务及农业发展带, 科技创新新城、松浦国际服务贸易产业园、国际综合物流园、松江避暑城、利民大健康产业园、科教产业园区、中欧节能环保产业园、航空汽车产业城、哈平路综合产业园、大数据及智能制造产业园等十个产业发展园区与新兴产业园、科技创新城、科技研发集聚区、万达文旅城、中俄

合作示范区、对俄商贸物流园等多个特色产业基地和新经济孵化平台 (图3, 图4)。

### 3. 关于新区规划“定力”的思考

《哈尔滨新区总体规划》是国家新一轮发展背景下的重大机遇, 为今后长远发展把握节奏和实施原则的“定力”性思考, 是新区规划面对的大问题, 更是考验城市决策的大智慧。

#### (1) 设置生态控制线

大松北地区是重要的生态敏感区, 对于构建大哈尔滨生态框架具有重要意义, 《哈尔滨新区总体规划》设置了生态控制范围, 以此维护城市生态安全。并通过类比 (国内其他新区) 增速外推、区域城镇化—分配市辖区人口占比推算、建设用地增量反推人口等方法, 以留足发展空间, 强调精明增长, 平衡用地扩张收益与政府基础设施投资的关系为原则, 合理规划定了发展边界, 强调集约化利用城市土地资源和空间资源, 建设节约型城市。

#### (2) 强化“共享型”基础设施建设

按照“统筹优化、适度超前、先进高效、安全可靠、支撑发展、便利民生”的要求, 规划建设网络化、低碳化、智能化“共享”为目标的市政基础设施体系 (表5), 防止造成“宽马路, 大公园, 一年建, 二年空”的局面。

#### (3) 发展时序与近期规划

哈尔滨新区规划总面积为493 km<sup>2</sup>, 如此大面积的整体开发必须处理好时序, 近两轮的相关规划中都强调需要妥善处理目前与长远、局部与整体的关系, 合理安排发展时序, 控制好城市发展预留区。尤其阳明滩大桥以西沿江地区、松浦核心区、避暑城北区、呼兰河南岸西区、中央公园等地区是影响城市发展格局、提升公共空间品质的重要区域, 要求统筹规划、渐进式开发。《哈尔滨新区总体规划》中还编制了相应的近期规划, 对近期战略目标落实重点给予安排, 对包括区域环境、重要基础设施、区域交通发展以及居住环境改善等方面提出了具体的安排和措施, 防止“急



图3 哈尔滨新区空间结构规划图a (图片来源:《哈尔滨新区总体规划》)

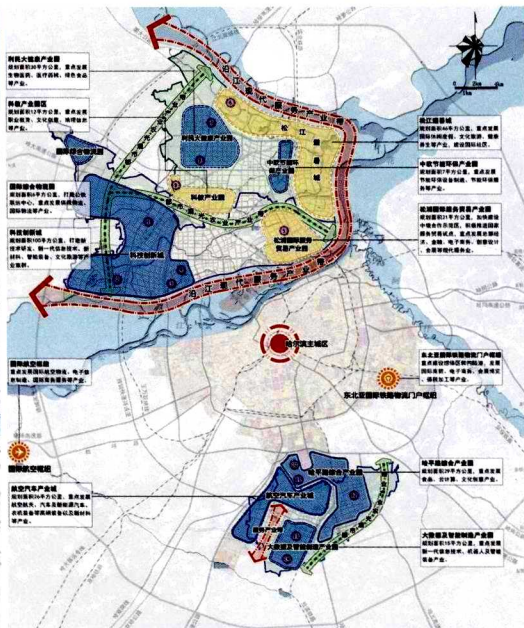


图4 哈尔滨新区产业结构规划图b (图片来源:《哈尔滨新区总体规划》)

表5 哈尔滨新区“共享型”基础设施发展战略

发展策略	实施路径
优化综合交通体系	全面落实公交优先战略,推行绿色交通、智能交通,打造快速高效、内外通达、安全便捷、资源节约、可持续发展的城市交通运输系统
提升基础设施保障能力	推进跨区与重大基础设施一体化建设,提升水资源、能源等基础设施的共建共享和互联互通水平,实现市政基础设施建设“一张网”,增强市政基础设施对新区发展的支撑能力
海绵城市建设	大力提高新区内绿地的雨水滞留和渗透能力,提升新区防汛防涝能力,推进地下综合管廊的规划和建设,全面达到防洪标准,构建稳固高效的水安全体系,保证新区的城市和通航安全
智慧城市建设	全面落实“宽带龙江”策略,加快建设4G网络、下一代广播电视网、下一代互联网、光纤城域网及无线城市网络等基础网络,构建全域无线环境,部署宽带传送网络。以惠民服务为着力点,推进智慧旅游、智慧医疗、智慧社区、智慧安防、智慧交通建设,打造智慧宜居新区

资料来源:根据《哈尔滨新区总体规划》相关内容绘制。

功近利”式的开发。

(4) 实施路径与体制保障

虽然战略规划的制度化和标准化是大势所趋,但在其尚未标准化的今天,通过什么方式使其制度化并得到很好的落实是十分棘手的问题,《哈尔滨大松北地区战略规划》与《哈尔滨新区总体规划》中对该问题均进行了深入探讨,并给出了相应的建议。如在《哈尔滨大松北地区战略规划》中为了完善区域发展与城市规划的协调,提出联合制定大松北地区协调发展规划战略作为共同行动纲领以及建立大松北地区协调发展规划信息平台的策略。在《哈尔滨新区总体规划》中提出通过加强组织领导、考核监督,强化重大工程和重大项目支撑、法治保障等措施保障规划组织实施,提高发展战略效能。

通过梳理《哈尔滨新区总体规划》及相关系列性规划,对新区发展的“张力预期”与“决策定力”把握,为我们进一步研究战略发展规划提供了学术性视野,我们将持续从学术和实施角度深入探讨,推动城市发展战略规划研究不断丰富,为城市发展助力服务。■

参考文献

- [1] 徐泽,张云峰,徐颖.战略规划十年回顾与展望——以宁波2030城市发展战略为例[J].城市规划,2012,36(8):73-79.
- [2] 顾朝林,姚鑫,徐逸伦,等.概念规划——理论·方法·实例[M].北京:中国建筑工业出版社,2003.
- [3] 王旭,罗震东.转型重构语境中的中国城市发展战略规划的演进[J].规划师,2011,27(7):84-88.
- [4] 苏燕玲,易晓峰,顾朝林,等.基于“竞争力导向”的城市发展战略研究——以“哈尔滨城市发展战略规划”为例[J].城市规划汇刊,2003(5):68-72.
- [5] 王伟,赵景华.新世纪全球大城市发展战略关注重点与转型启示——基于15个城市发展战略文本梳理评析[J].城市发展研究,2013,20(1):1-8.
- [6] 王磊,马赤宇,胡继元.战略规划的认识与思考——基于不同发展形势下的战略规划取向[J].城市发展研究,2011(6):7-12.
- [7] 周之聪.新时期国家级新区发展特征、趋势及对策——以哈尔滨新区为例[C]//中国城市规划学会.规划60年:成就与挑战——2016中国城市规划年会论文集.北京:中国建筑工业出版社,2016.

作者简介:吴松涛 哈尔滨工业大学建筑学院教授,博士生导师  
哈尔滨市城乡规划局副局长

薛睿 哈尔滨工业大学建筑学院博士研究生

收稿日期:2017-02-21